

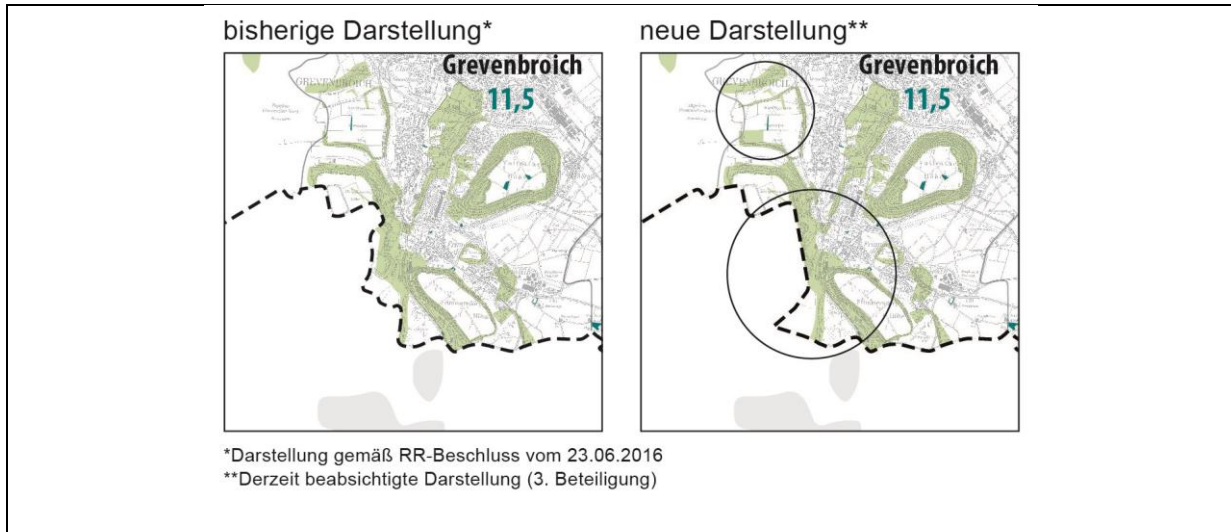
Für eine 3. Beteiligung zum RPD vorgesehene Änderungen

Hier: Änderungen der graphischen Darstellung in der Beikarte 4F im Vergleich zur Fassung gemäß Regionalratsbeschluss vom 23.06.2016

Inhalt

Ä3BT-Beikarte-4F Grevenbroich Nr.01	2
Ä3BT-Beikarte-4F Grevenbroich Nr.02.....	2
Ä3BT-Beikarte-4F Rommerskirchen Nr.01	3
Ä3BT-Beikarte-4F Weeze Nr.01	3
Ä3BT-Beikarte-4F Wuppertal Nr.01	4

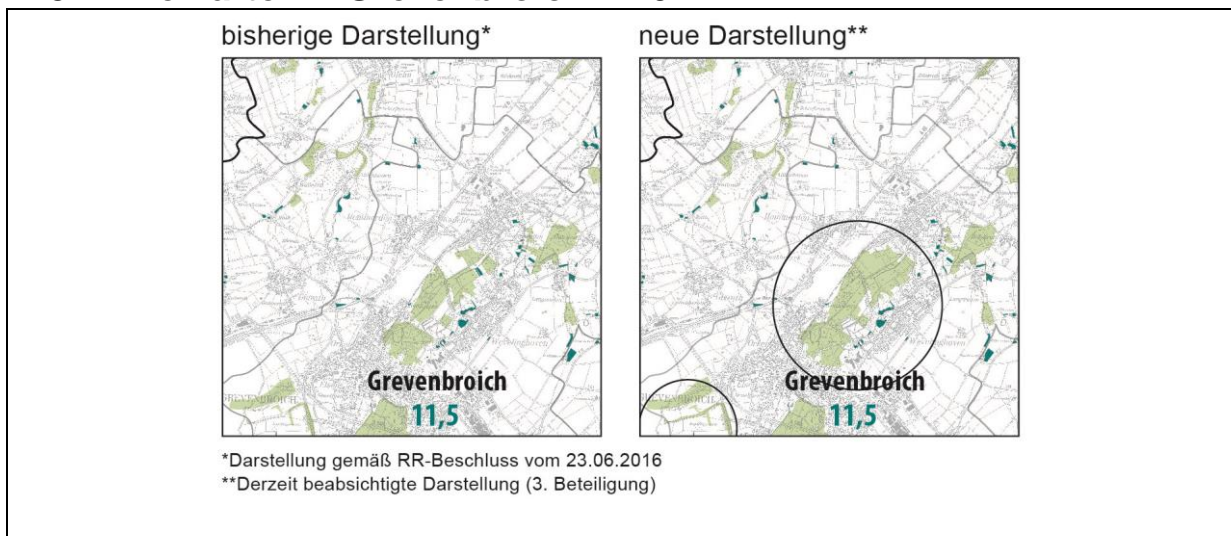
Ä3BT-Beikarte-4F Grevenbroich Nr.01



Begründung:

Die Änderungen der Beikarte ergeben sich als redaktionelle Korrekturen aufgrund von Änderungen von Waldbereichen in der zeichnerischen Darstellung im Maßstab 1:50.000 sowie aus den Grenzänderungen des Planungsraumes. Bezüglich der geänderten Einzeldarstellungen wird auf die Begründungen **Ä3BT-Grevenbroich Nr.03** und **Ä3BT-Grevenbroich Nr.04** verwiesen.

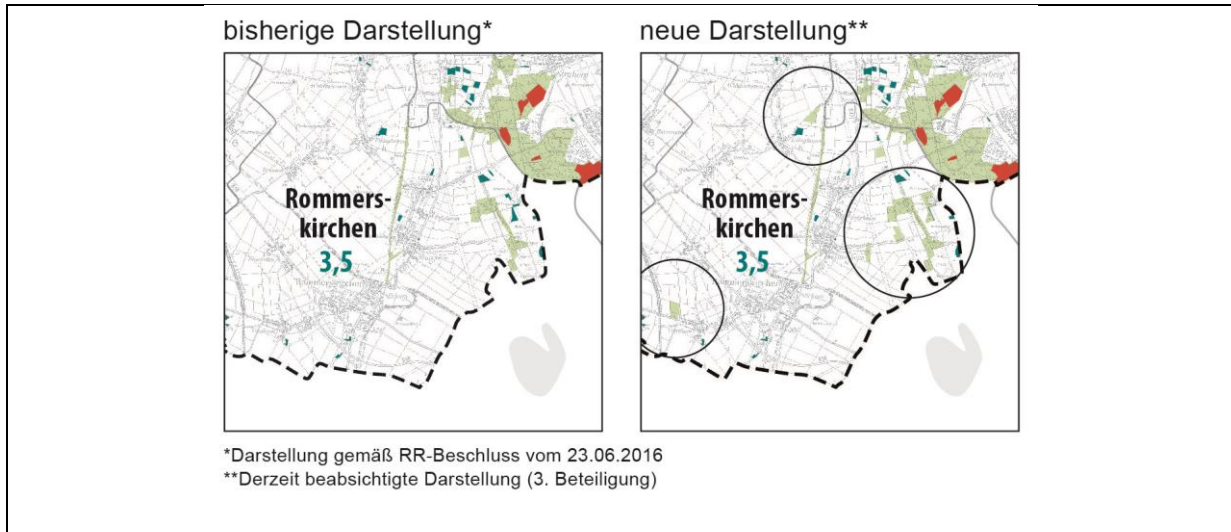
Ä3BT-Beikarte-4F Grevenbroich Nr.02



Begründung:

Die Änderungen der Beikarte ergeben sich als redaktionelle Korrekturen aufgrund von Änderungen von Waldbereichen in der zeichnerischen Darstellung im Maßstab 1:50.000. Bezüglich der geänderten Einzeldarstellungen wird auf die Begründung **Ä3BT-Grevenbroich Nr.02** verwiesen. Teilweise werden damit bislang dargestellte Kleinwaldflächen in der Beikarte als Waldbereiche klassifiziert.

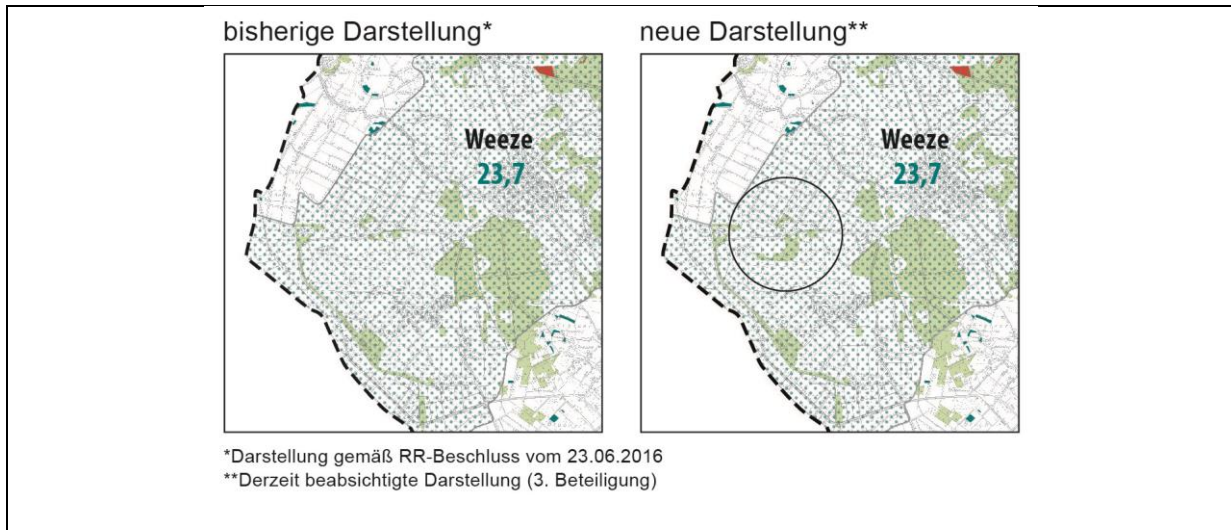
Ä3BT-Beikarte-4F Rommerskirchen Nr.01



Begründung:

Die Änderungen der Beikarte ergeben sich als redaktionelle Korrekturen aufgrund von Änderungen von Waldbereichen in der zeichnerischen Darstellung im Maßstab 1:50.000. Bezüglich der geänderten Einzeldarstellungen wird auf die Begründung **Ä3BT-Rommerskirchen Nr.05** verwiesen. Bislang dargestellte Kleinwaldflächen werden damit in der Beikarte als Waldbereiche klassifiziert.

Ä3BT-Beikarte-4F Weeze Nr.01

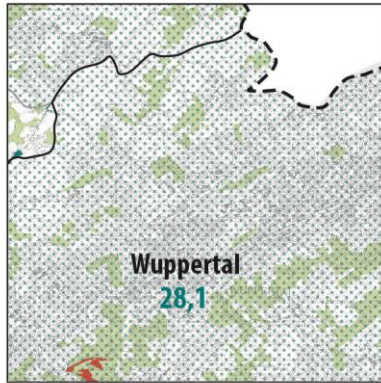


Begründung:

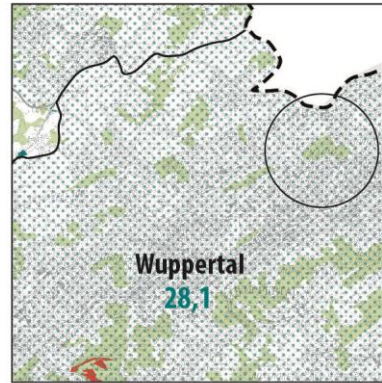
Die Änderungen der Beikarte ergeben sich als redaktionelle Korrekturen aufgrund von Neudarstellungen von Waldbereichen in der zeichnerischen Darstellung im Maßstab 1:50.000. Bezüglich der geänderten Einzeldarstellungen wird auf die Begründung **Ä3BT-Weeze Nr.01** verwiesen.

Ä3BT-Beikarte-4F Wuppertal Nr.01

bisherige Darstellung*



neue Darstellung**



*Darstellung gemäß RR-Beschluss vom 23.06.2016

**Derzeit beabsichtigte Darstellung (3. Beteiligung)

Begründung:

Die Änderungen der Beikarte ergeben sich als redaktionelle Korrekturen aufgrund von Neudarstellungen von Waldbereichen in der zeichnerischen Darstellung im Maßstab 1:50.000. Bezüglich der geänderten Einzeldarstellungen wird auf die Begründung **Ä3BT-Wuppertal Nr. 7** verwiesen.