

Für eine 3. Beteiligung zum RPD vorgesehene Änderungen

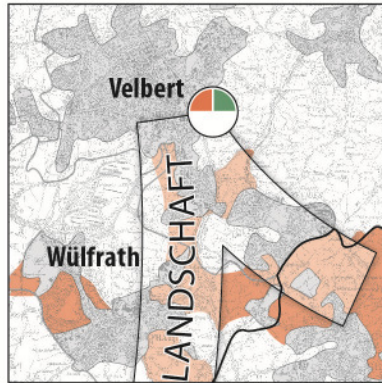
***Hier: Änderungen der graphischen Darstellung in der Beikarte 4C
im Vergleich zur Fassung gemäß Regionalratsbeschluss vom
23.06.2016***

Inhalt

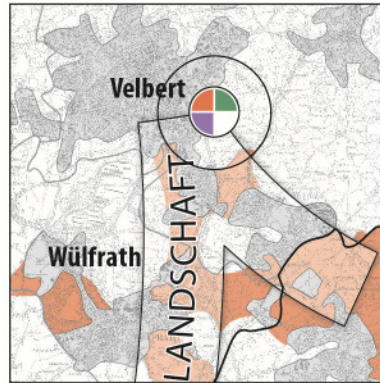
Ä3BT-Beikarte-4C Velbert-Wülfrath-Wuppertal Nr.01	2
Ä3BT-Beikarte-4C Rommerskirchen Nr.01	2

Ä3BT-Beikarte-4C- KÜ- Velbert-Wülfrath-Wuppertal Nr.01

bisherige Darstellung*



neue Darstellung**



*Darstellung gemäß RR-Beschluss vom 23.06.2016

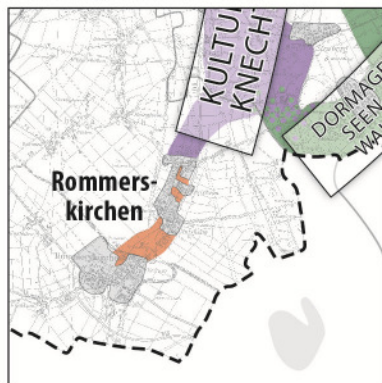
**Derzeit beabsichtigte Darstellung (3. Beteiligung)

Begründung:

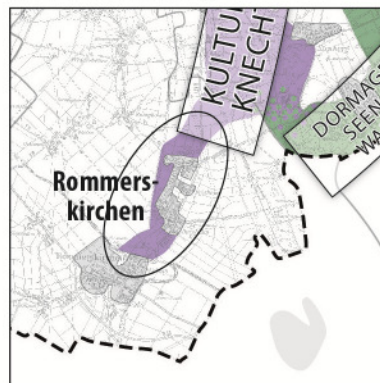
Für den Regionalen Grünzug "Kalksteinterrassen" wird aufgrund von Hinweisen auf die vorhandene Erholungsinfrastruktur das zugehörige Kreissymbol um die Segmentfarbe Lila (besondere Funktion des Regionalen Grünzuges für die Naherholung) ergänzt.

Ä3BT-Beikarte-4C Rommerskirchen Nr.01

bisherige Darstellung*



neue Darstellung**



*Darstellung gemäß RR-Beschluss vom 23.06.2016

**Derzeit beabsichtigte Darstellung (3. Beteiligung)

Begründung:

Die Änderungen der Beikarte ergeben sich als redaktionelle Korrekturen aufgrund von Änderungen von Regionalen Grünzügen in der zeichnerischen Darstellung im Maßstab 1:50.000. Die neu dargestellten Regionalen Grünzüge werden dem Grünzug Kulturraum Knechtsteden und damit auch der herausragenden Funktion Naherholung zugeordnet. Bezüglich der geänderten Einzeldarstellungen wird auf die Begründungen unter Ä3BT-Rommerskirchen Nr.02 verwiesen.