

# **Sonderbeilage**

**Amtsblatt Nr. 14**

**vom 04. April 2019**

**Anlage zu Ziffer 76**



- **Festsetzung des Naturschutzgebietes  
„Knauheide“ in der Stadt Emmerich  
am Rhein, Kreis Kleve**



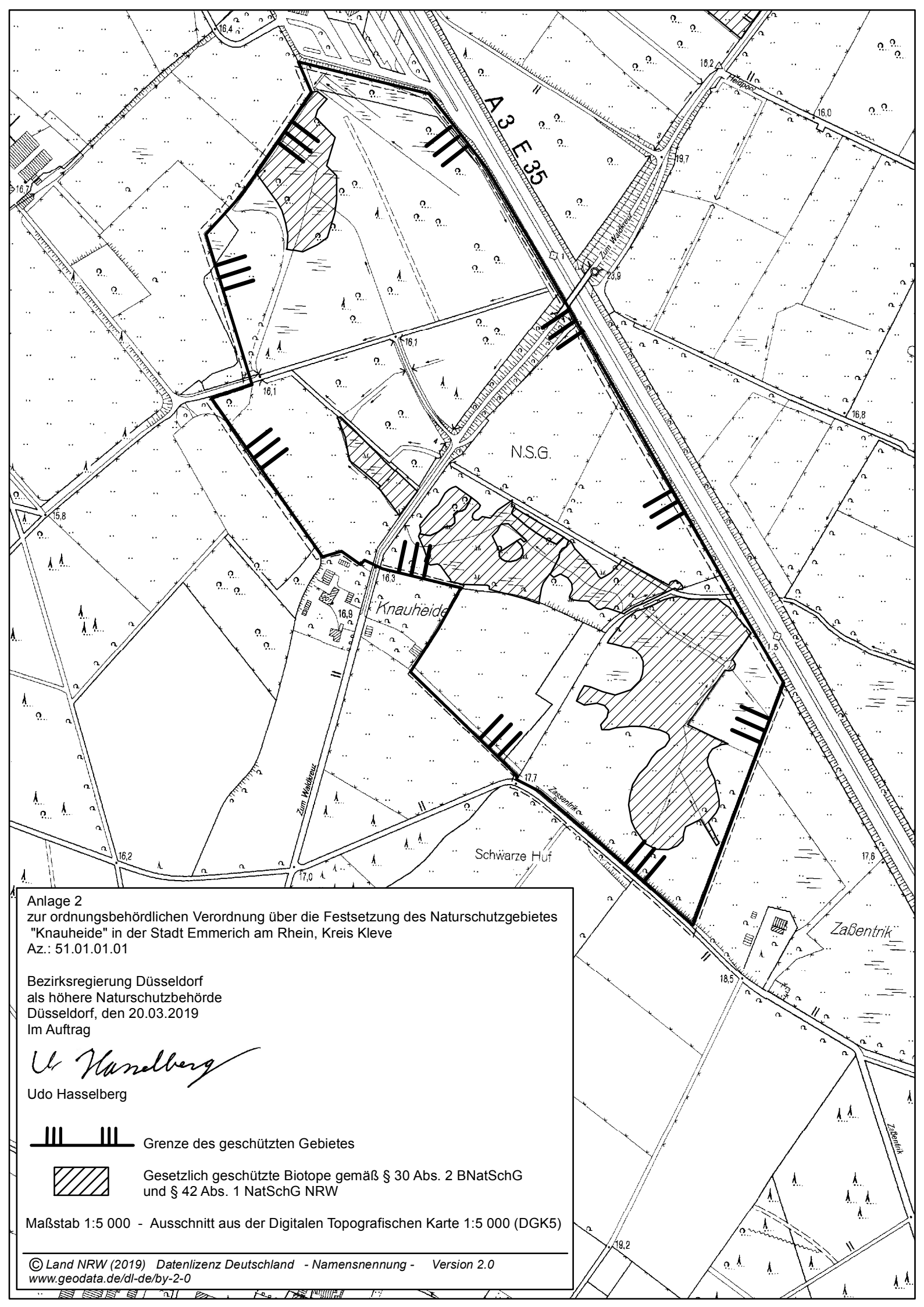
Anlage 1  
zur ordnungsbehördlichen Verordnung über die Festsetzung des Naturschutzgebietes  
"Knauheide" in der Stadt Emmerich am Rhein, Kreis Kleve  
Az.: 51.01.01.01

Bezirksregierung Düsseldorf  
als höhere Naturschutzbehörde  
Düsseldorf, den 20.03.2019  
Im Auftrag

*Udo Hasselberg*  
Udo Hasselberg

-  Grenze des geschützten Gebietes
-  Vegetationskundlich bedeutsame Flächen gemäß § 3 Abs. 2 Nr. 21


Maßstab 1:5 000 - Ausschnitt aus der Digitalen Topografischen Karte 1:5 000 (DGK5)

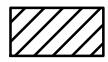


Anlage 2  
zur ordnungsbehördlichen Verordnung über die Festsetzung des Naturschutzgebietes  
"Knauheide" in der Stadt Emmerich am Rhein, Kreis Kleve  
Az.: 51.01.01.01

Bezirksregierung Düsseldorf  
als höhere Naturschutzbehörde  
Düsseldorf, den 20.03.2019  
Im Auftrag

  
Udo Hasselberg

 Grenze des geschützten Gebietes

 Gesetzlich geschützte Biotope gemäß § 30 Abs. 2 BNatSchG  
und § 42 Abs. 1 NatSchG NRW

Maßstab 1:5 000 - Ausschnitt aus der Digitalen Topografischen Karte 1:5 000 (DGK5)