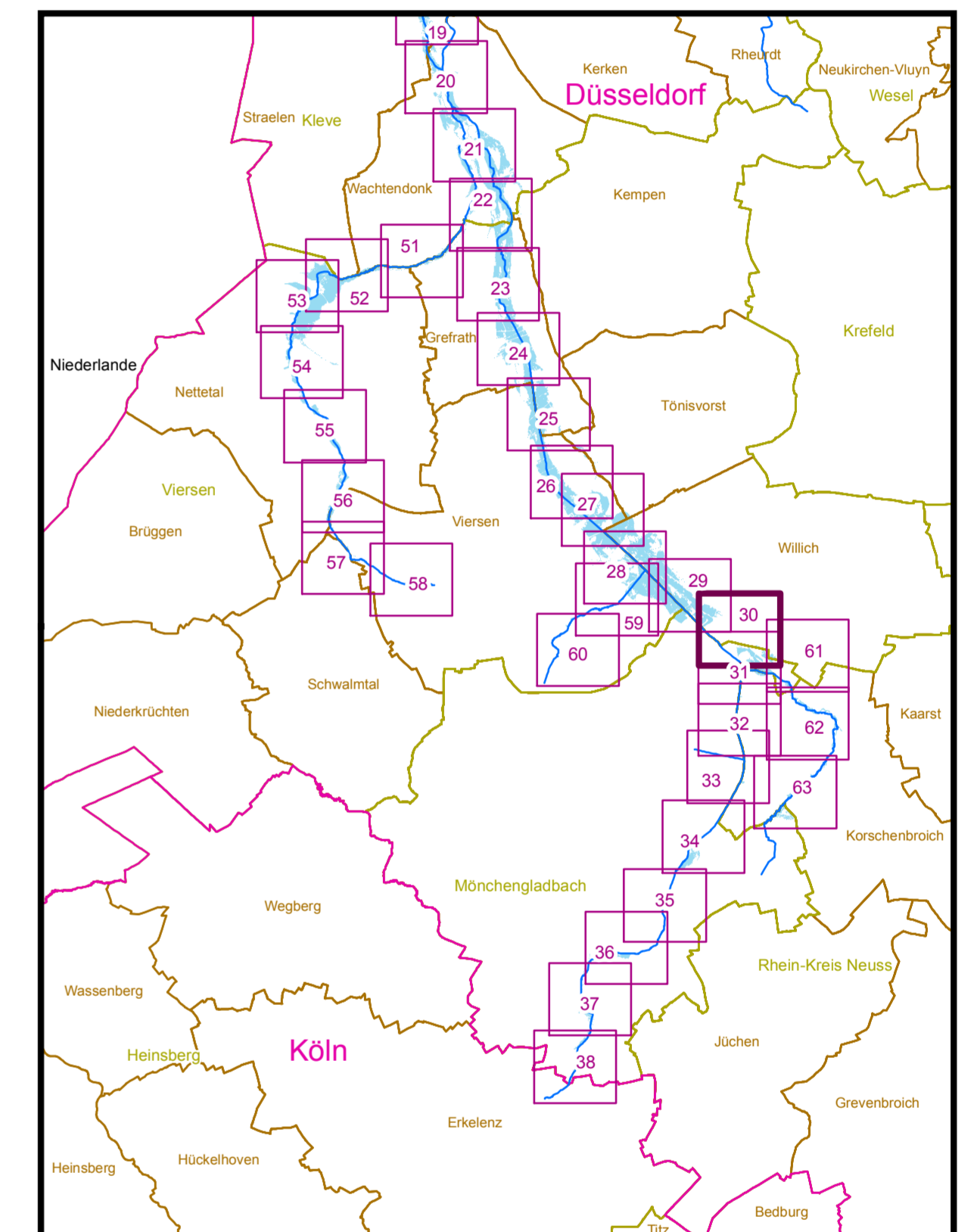


Zeichenerklärung

- Überschwemmungsgebiet HQ₁₀₀
- Fließgewässer
- Verwaltungsgrenzen**
- Regierungsbezirk
- Kreise und Kreisfreie Städte
- Gemeinden
- Gewässerstationierung (GSK3C)**
- 1 Kilometer
- 500 Meter
- 100 Meter




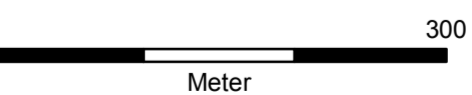
Bezirksregierung Düsseldorf

Cecilienallee 2 Tel. 0211 475-0
 40474 Düsseldorf poststelle@brd.nrw.de



Anlage zur Überschwemmungsgebietsverordnung
"Überschwemmungsgebiet Niers-System"
 gemäß § 76 Wasserhaushaltsgesetz, § 112 Landeswassergesetz NRW

Erstellt im Februar 2014 durch:
 Bachstraße 62 - 64 - D-52066 Aachen
 Tel. +49 241 9 46 89-0 - Fax +49 241 50 68 89
 E-Mail: mail@hydrotec.de - www.hydrotec.de

Maßstab: 1:5.000


Düsseldorf, den
 Bezirksregierung Düsseldorf
 als Obere Wasserbehörde
 Az.: 54.03.02 - Niers-System

Copyright Topografische Karten:
 GEObasis NRW, Bezirksregierung Köln

Blattbezeichnung: 30 (63)