



Legende

 Umweltzone

Stadt Wuppertal
Geschäftsbereich 1.2 

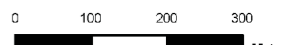
104.5 | RESSORT STRASSEN UND VERKEHR
Abteilung Verkehrsplanung

Anlage 11.1 c:
Kartendarstellung der Umweltzone 2

| | |
|--|----------------------|
| Projektleitung: Bezirksregierung Düsseldorf NRW | Datum: 21.01.2008 |
|--|----------------------|

Verwendungsvorbehalt:
Diese Karte ist urheberrechtlich geschützt.
Nachdruck oder sonstige Vervielfältigung,
auch in digitaler Form, nur mit
Genehmigung des Ressort
Vermessung, Katasteramt und Geodaten.

Amtliche Geo-Basisdaten der Stadt Wuppertal,
© Ressort Vermessung, Katasteramt und Geodaten

Maßstab 1 : 10.000  Meter