






**Zeichenerklärung**


-  Überschwemmungsgebiet
-  Fließgewässer
-  Fließgewässer (verrohrt)
-  Blattkacheln
-  Pumpwerk
-  Pumpe

**Verwaltungsgrenzen**

-  Regierungsbezirk
-  Kreise und Kreisfreie Städte
-  Gemeinden

**Gewässerstationierung**

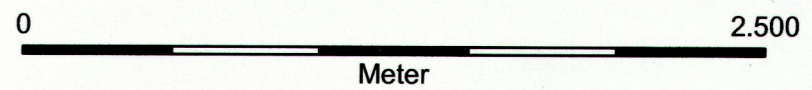
-  1 Kilometer
-  500 Meter

Bezirksregierung Düsseldorf   
 Überschwemmungsgebiet gemäß  
 § 76 Wasserhaushaltsgesetz,  
 § 112 Landeswassergesetz NRW

**Überschwemmungsgebiete Rotbach  
 und Nebengewässer**  
 HQ<sub>100</sub>  
 Gewässerstationierung Rotbach km 0,0 bis km 19,8 (GSK3c)

Erarbeitet durch: 

Kartenerstellung: Bezirksregierung Düsseldorf, Dezernat 54

Maßstab: 1:25.000 

Copyright Topografische Karten:  
 GEObasis NRW, Bezirksregierung Köln

Blattbezeichnung:  
**Übersicht**

Erstellt am: 10.03.2011  
 Düsseldorf, den 16.03.2012  
 als Obere Wasserbehörde  
 Az. 54-03.02 - Rotbach und Nebengewässer  
 (Ange Lütkes)

