

























Legende¹

RPD – 2. ENTWURF – Stand: Juni 2016









zeichnerische Darstellung des Regionalplans Düsseldorf

1. Siedlungsraum






-  a) Allgemeine Siedlungsbereiche (ASB)
-  b) ASB für zweckgebundene Nutzungen, u.a.:
 -  ba) Ferieneinrichtungen und Freizeitanlagen
 -  bb) ASB für Gewerbe³
 -  bc) Zweckbindung gemäß textlichen Zielen³
-  c) Bereiche für gewerbliche und industrielle Nutzungen (GIB), u.a.:
 -  ca) Abfallbehandlungsanlagen
-  d) GIB für flächenintensive Großvorhaben
-  e) GIB für zweckgebundene Nutzungen, u.a.:
 -  ea) Übertägige Betriebsanlagen und -einrichtungen des Bergbaus²
 -  eb) Standorte des kombinierten Güterverkehrs
 -  ec) Kraftwerke und einschlägige Nebenbetriebe
 -  ed) Zweckbindung gemäß textlichen Zielen³

- e) Freiraumbereiche für zweckgebundene Nutzungen
 -  ea) Aufschüttungen und Ablagerungen, u.a.:
 -  ea-1) Abfalldeponien
 -  ea-2) Halden²
 -  eb) Sicherung und Abbau oberflächennaher Bodenschätze
 -  ec) Sonstige Zweckbindungen, u.a.:
 -  ec-1) Abwasserbehandlungs- und -reinigungsanlagen
 -  ec-2) Gewächshausanlagen³
 -  ec-3) Ruhehäfen³
 -  ec-4) Zweckbindung gemäß textlichen Zielen³
 -  ed) Windenergiebereiche
 -  ee) Windenergievorbehaltsbereiche³

2. Freiraum

-  a) Allgemeine Freiraum- und Agrarbereiche
-  b) Waldbereiche
-  c) Oberflächengewässer
- d) Freiraumfunktionen
 -  da) Schutz der Natur
 -  db) Schutz der Landschaft und landschaftsorientierte Erholung
 -  dc) Regionale Grünzüge
 -  dd) Grundwasser- und Gewässerschutz
 -  de) Überschwemmungsbereiche

3. Verkehrsinfrastruktur

- a) Straßen unter Angabe der Anschlussstellen
 - aa) Straßen für den vorwiegend großräumigen Verkehr
 -  aa-1) Bestand, Bedarfsplanmaßnahmen
 -  aa-2) Bedarfsplanmaßnahmen ohne räumliche Festlegung²
 - ab) Straßen für den vorwiegend überregionalen und regionalen Verkehr
 -  ab-1) Bestand, Bedarfsplanmaßnahmen
 -  ab-2) Bedarfsplanmaßnahmen ohne räumliche Festlegung
 - ac) Sonstige regionalplanerisch bedeutsame Straßen (Bestand und Planung)
 - 

b) Schienenwege unter Angabe der Haltepunkte und Betriebsflächen

ba) Schienenwege für den Hochgeschwindigkeitsverkehr und sonstigen großräumigen Verkehr



ba-1) Bestand, Bedarfsplanmaßnahmen



ba-2) Bedarfsplanmaßnahmen ohne räumliche Festlegung ²

bb) Schienenwege für den überregionalen und regionalen Verkehr



bb-1) Bestand, Bedarfsplanmaßnahmen



bb-2) Bedarfsplanmaßnahmen ohne räumliche Festlegung ²



bc) Sonstige regionalplanerisch bedeutsame Schienenwege (Bestand und Planung)



c) Wasserstrassen unter Angabe der Güterumschlagshäfen



d) Flugplätze



da) Flughäfen/-plätze für den zivilen Luftverkehr

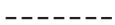


db) Militärflugplätze ²

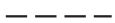


e) Grenzen der Lärmschutzgebiete gemäß LEP IV ²

f) Lärmschutzbereiche gemäß Fluglärmschutzverordnungen ³



fa) Tagschutzzone 1



fb) Tagschutzzone 2



fc) Nachtschutzzone



g) Erweiterte Lärmschutzzonen ³

Informelle Grenzsignaturen



a) Planungsregion Düsseldorf



b) Kreisgrenze



c) Gemeindegrenze

1. entspricht der Anlage 3 (Planzeichenverzeichnis der Regionalpläne) zur Verordnung zur Durchführung des Landesplanungsgesetzes (Landesplanungsgesetz DVO – LPIG DVO) vom 8. Juni 2010 (GV. NRW. 2010 S.334) soweit nicht anders gekennzeichnet

2. Planzeichen nicht verwendet

3. Ergänzungen gemäß § 2 Absatz 4 der 3. Durchführungsverordnung