






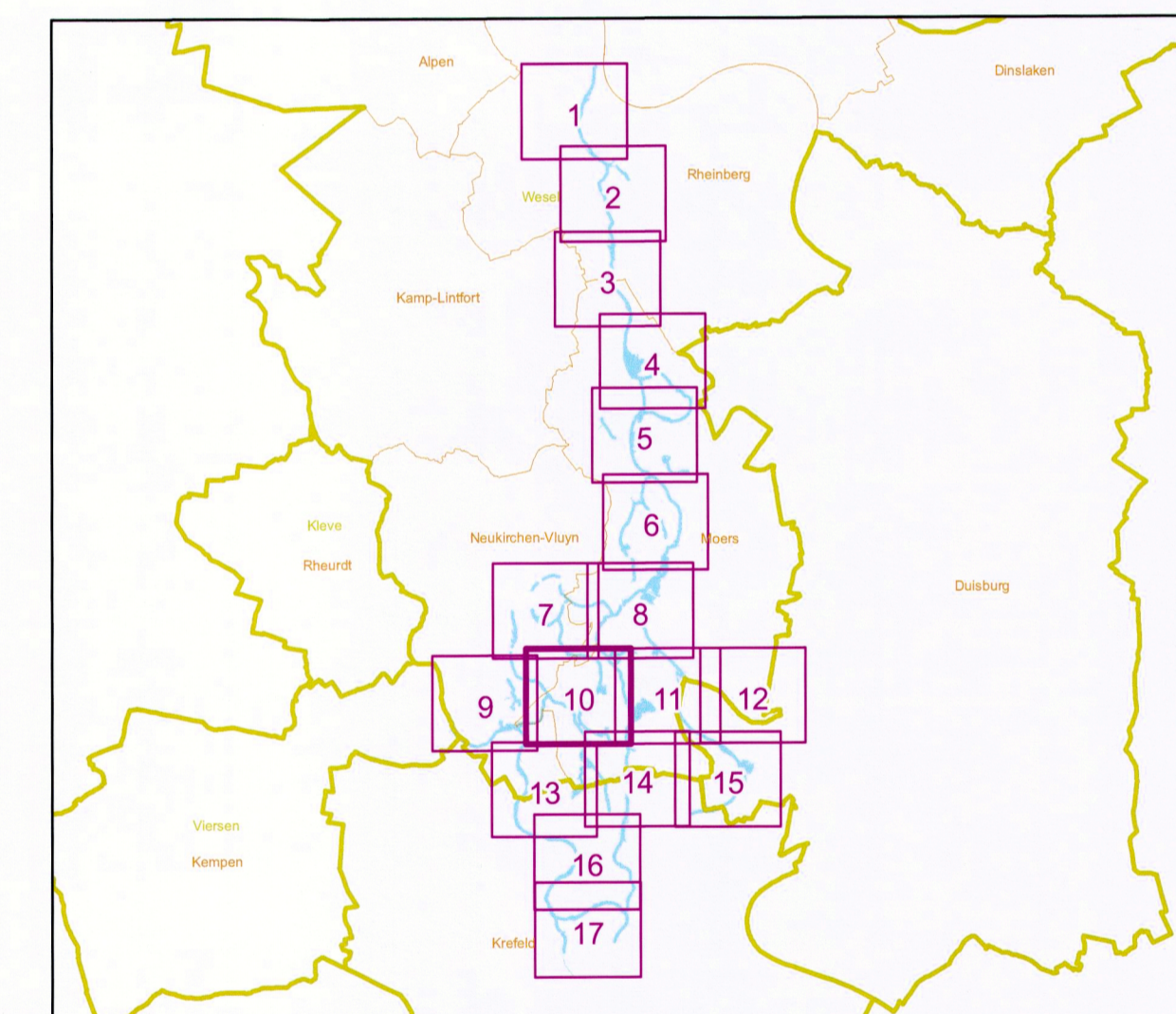


Zeichenerklärung

-  Überschwemmungsgebiet HQ₁₀₀
-  Kreise und Kreisfreie Städte
-  Gemeinden
-  Vorflutpumpanlagen

Gewässerstationierung

-  1 Kilometer
-  Fünfhundert Meter
-  Hundert Meter




Bezirksregierung Düsseldorf
 Überschwemmungsgebiet gemäß
 § 76 Wasserhaushaltsgesetz,
 § 112 Landeswassergesetz (NRW)



**Überschwemmungsgebiete Moersbach
 und Nebengewässer**
 HQ₁₀₀
 Gewässerstationierung von km 0,88 bis km 29,27
 GSK 3c


Erarbeitet durch:



Blörsen Beratende Ingenieure GmbH, Maria Trost 3, 56070 Koblenz

Telefon Nr.: 0261/8851-0, Fax Nr.: 0261/805725

Maßstab: 1:5.000



Copyright Topografische Karten:
 GEObasis NRW, Bezirksregierung Köln

Blattbezeichnung: 10(17)

erstellt am: 20.12.2010

Düsseldorf, den 10. Jan. 2012
 Bezirksregierung Düsseldorf
 als Obere Wasserbehörde
 Az.: 54.03.02 - Moersbach und Nebenwasser
 gez. Anne Lütkes

