






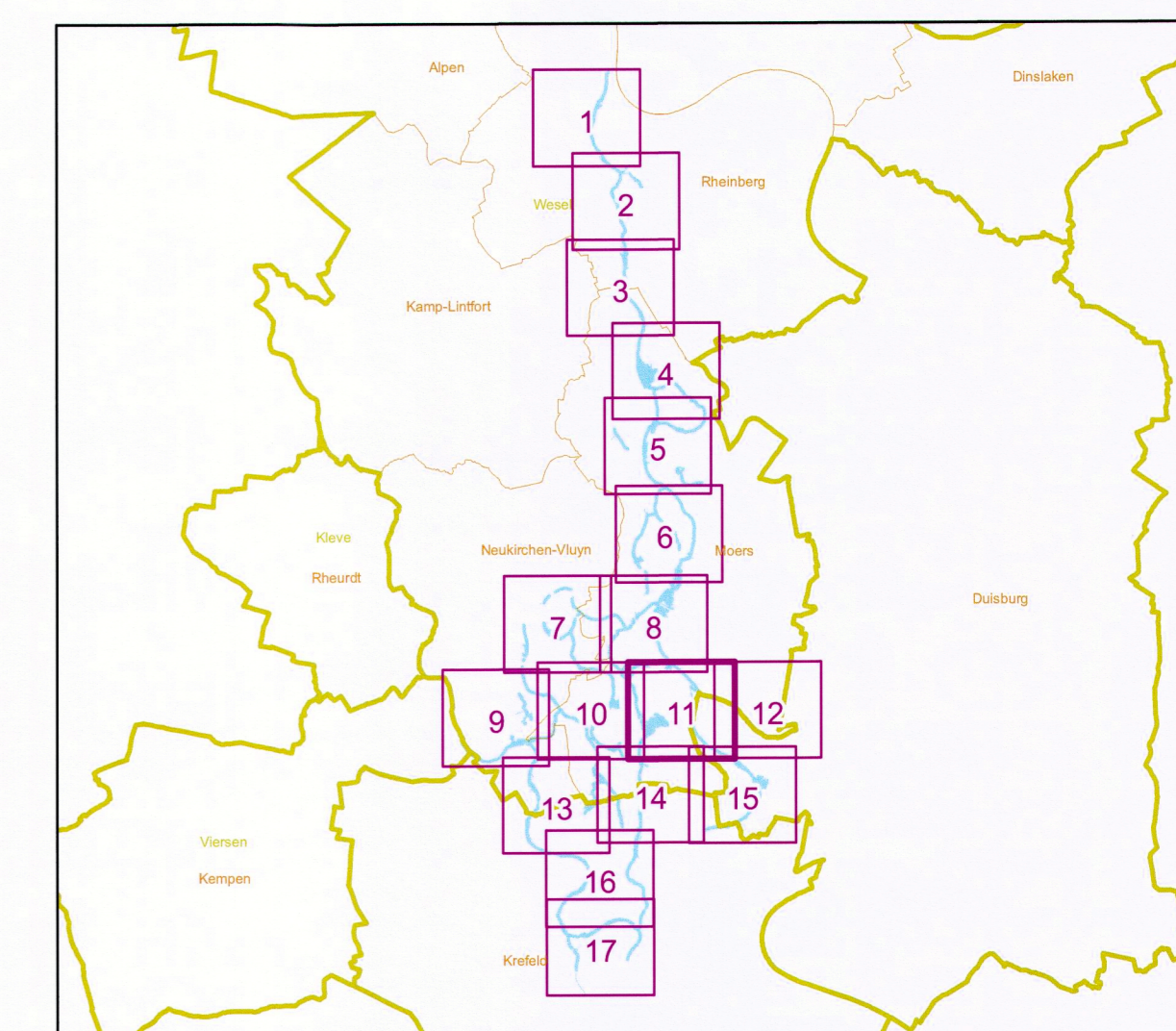


Zeichenerklärung

-  Überschwemmungsgebiet HQ₁₀₀
-  Kreise und Kreisfreie Städte
-  Gemeinden
-  Vorflutpumpanlagen

Gewässerstationierung

-  1 Kilometer
-  Fünfhundert Meter
-  Hundert Meter



Bezirksregierung Düsseldorf
 Überschwemmungsgebiet gemäß
 § 76 Wasserhaushaltsgesetz,
 § 112 Landeswassergesetz (NRW)

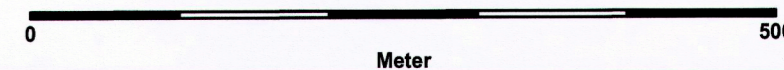


**Überschwemmungsgebiete Moersbach
 und Nebenwasser**
 HQ₁₀₀
 Gewässerstationierung von km 0,88 bis km 29,27
 GSK 3c

Erarbeitet durch:



Björnsmen Beratende Ingenieure GmbH, Maria Trost 3, 56070 Koblenz
 Telefon Nr.: 0261/8951-0, Fax Nr.: 0261/895725

Maßstab: 1:5.000 

Copyright Topografische Karten: GEObasis NRW, Bezirksregierung Köln Blattbezeichnung: 11(17)

erstellt am: 20.12.2010 Düsseldorf, den 10. Jan. 2012
 Bezirksregierung Düsseldorf
 als Obere Wasserbehörde
 Az.: 54.03.02 - Moersbach und Nebenwasser

gez. Anne Lütkes 