






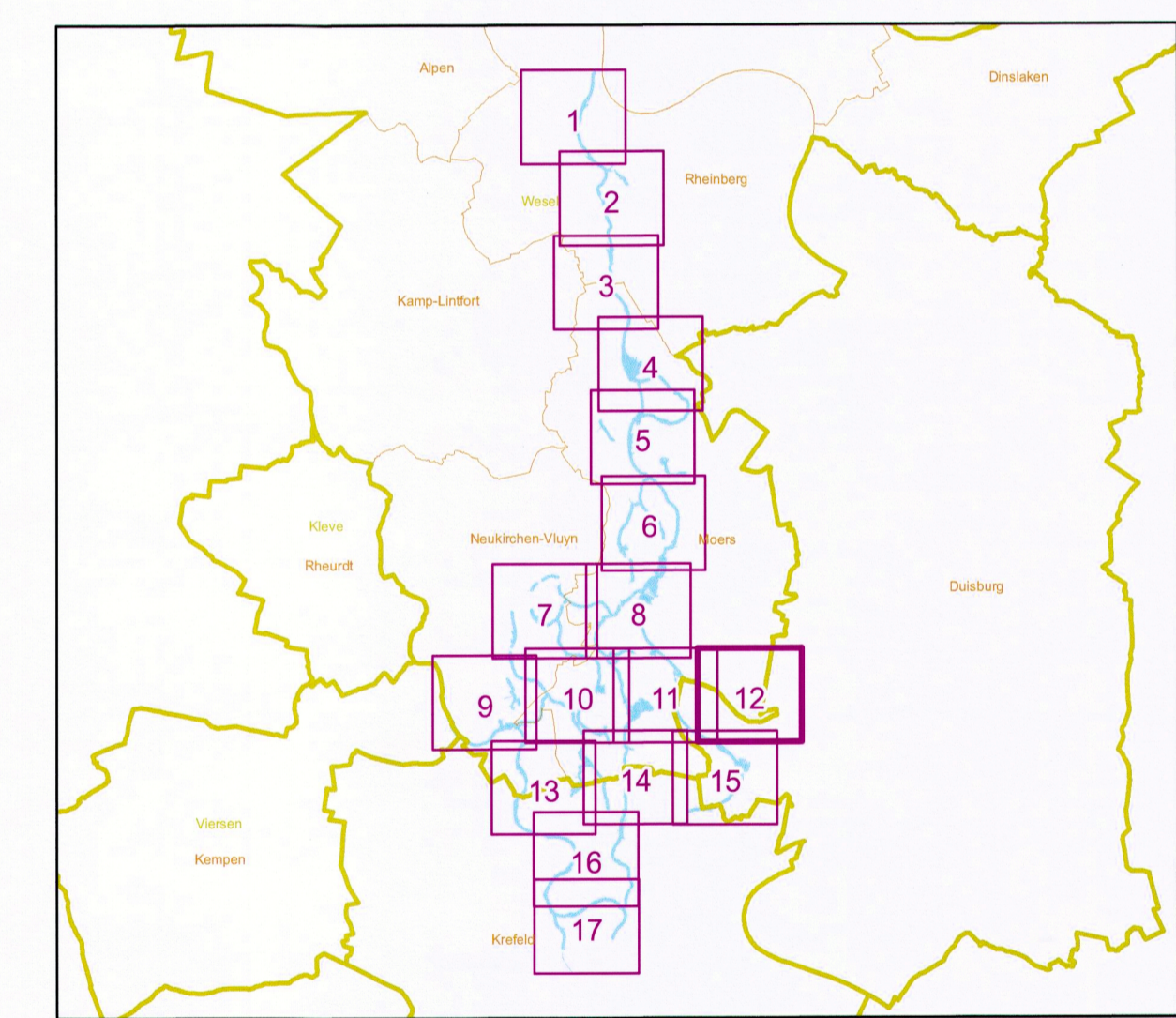



Zeichenerklärung

-  Überschwemmungsgebiet HQ₁₀₀
-  Kreise und Kreisfreie Städte
-  Gemeinden
-  Vorflutpumpanlagen


Gewässerstationierung

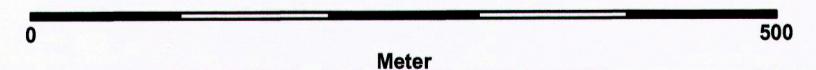
-  1 Kilometer
-  Fünfhundert Meter
-  Hundert Meter



Bezirksregierung Düsseldorf
 Überschwemmungsgebiet gemäß
 § 76 Wasserhaushaltsgesetz,
 § 112 Landeswassergesetz (NRW) 

**Überschwemmungsgebiete Moersbach
 und Nebenwässer**
 HQ₁₀₀
 Gewässerstationierung von km 0,88 bis km 29,27
 GSK 3c

Erarbeitet durch: 
Björnßen Beratende Ingenieure GmbH, Maria Trost 3, 56070 Koblenz
 Telefon Nr.: 0261/8851-0, Fax Nr.: 0261/885725

Maßstab: 1:5.000 

Copyright Topografische Karten: GEObasis NRW, Bezirksregierung Köln Blattbezeichnung: 12(17)

erstellt am: 20.12.2010 Düsseldorf, den 10. Jan. 2012
 als Bezirksregierung Düsseldorf
 als Obere Wasserbehörde
 Az.: 54.03.02 - Moersbach und Nebenwässer

gez. Anne Lütkes 