






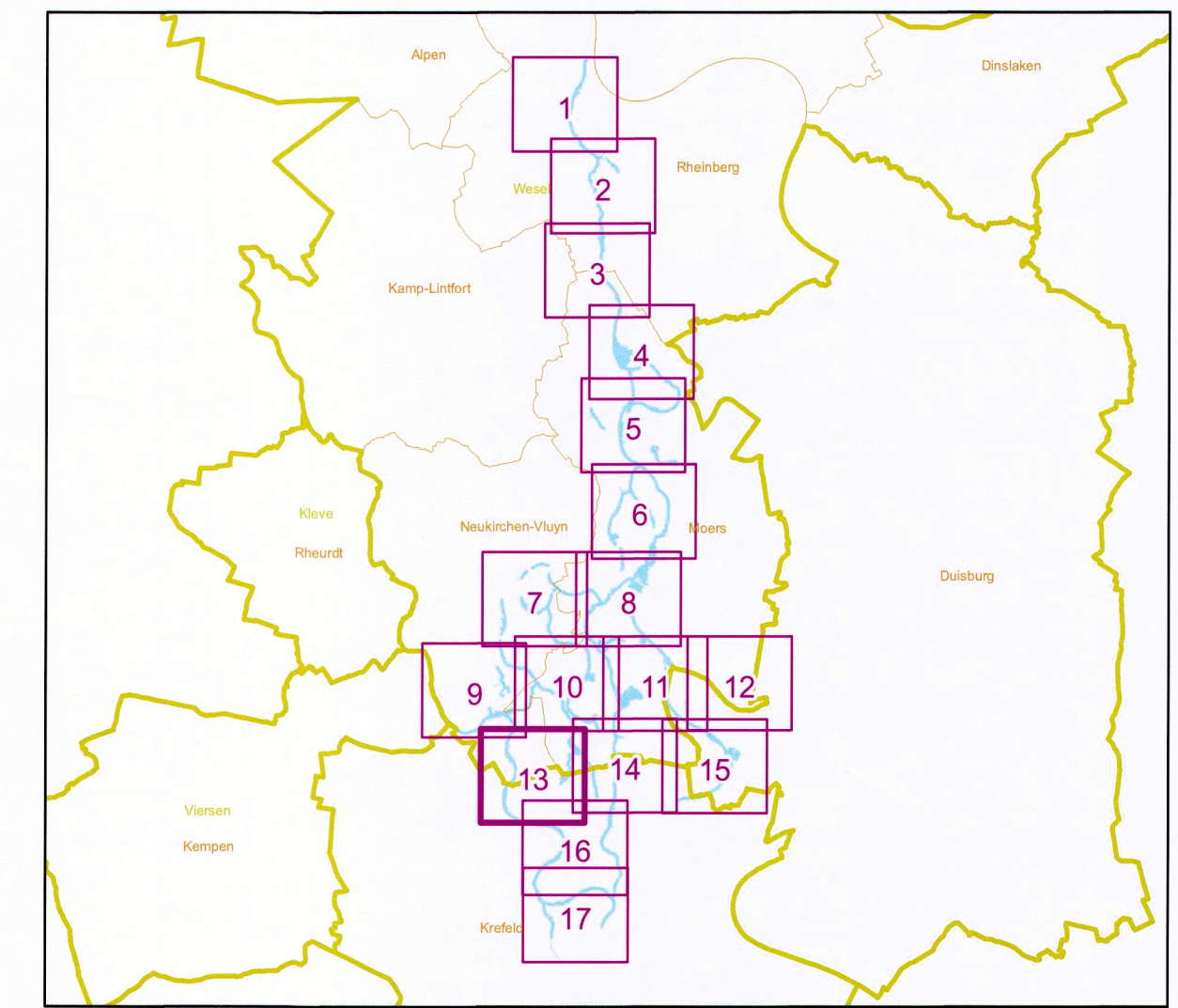



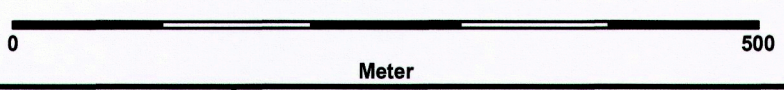
Zeichenerklärung

-  Überschwemmungsgebiet HQ₁₀₀
-  Kreise und Kreisfreie Städte
-  Gemeinden
-  Vorflutpumpanlagen

Gewässerstationierung

-  1 Kilometer
-  Fünfhundert Meter
-  Hundert Meter



<p>Bezirksregierung Düsseldorf Überschwemmungsgebiet gemäß § 76 Wasserhaushaltsgesetz, § 112 Landeswassergesetz (NRW)</p>	
<p>Überschwemmungsgebiete Moersbach und Nebengewässer HQ₁₀₀ Gewässerstationierung von km 0,88 bis km 29,27 GSK 3c</p>	
<p>Erarbeitet durch:</p> <div style="text-align: center;">  BCE <small>Björnsen Beratende Ingenieure</small> <small>Björnsen Beratende Ingenieure GmbH, Maria Trost 3, 56070 Koblenz Telefon Nr.: 0261/8851-0, Fax Nr.: 0261/805725</small> </div>	
<p>Maßstab: 1:5.000</p>	
<p>Copyright Topografische Karten: GEObasis NRW, Bezirksregierung Köln</p>	<p>Blattbezeichnung: 13 (17)</p>
<p>erstellt am: 20.12.2010</p>	<p>Düsseldorf, den 10. Jan. 2012 Bezirksregierung Düsseldorf als Obere Wasserbehörde Az.: 54.03.02 - Moersbach und Nebengewässer gez. Anne Lütkes</p>