






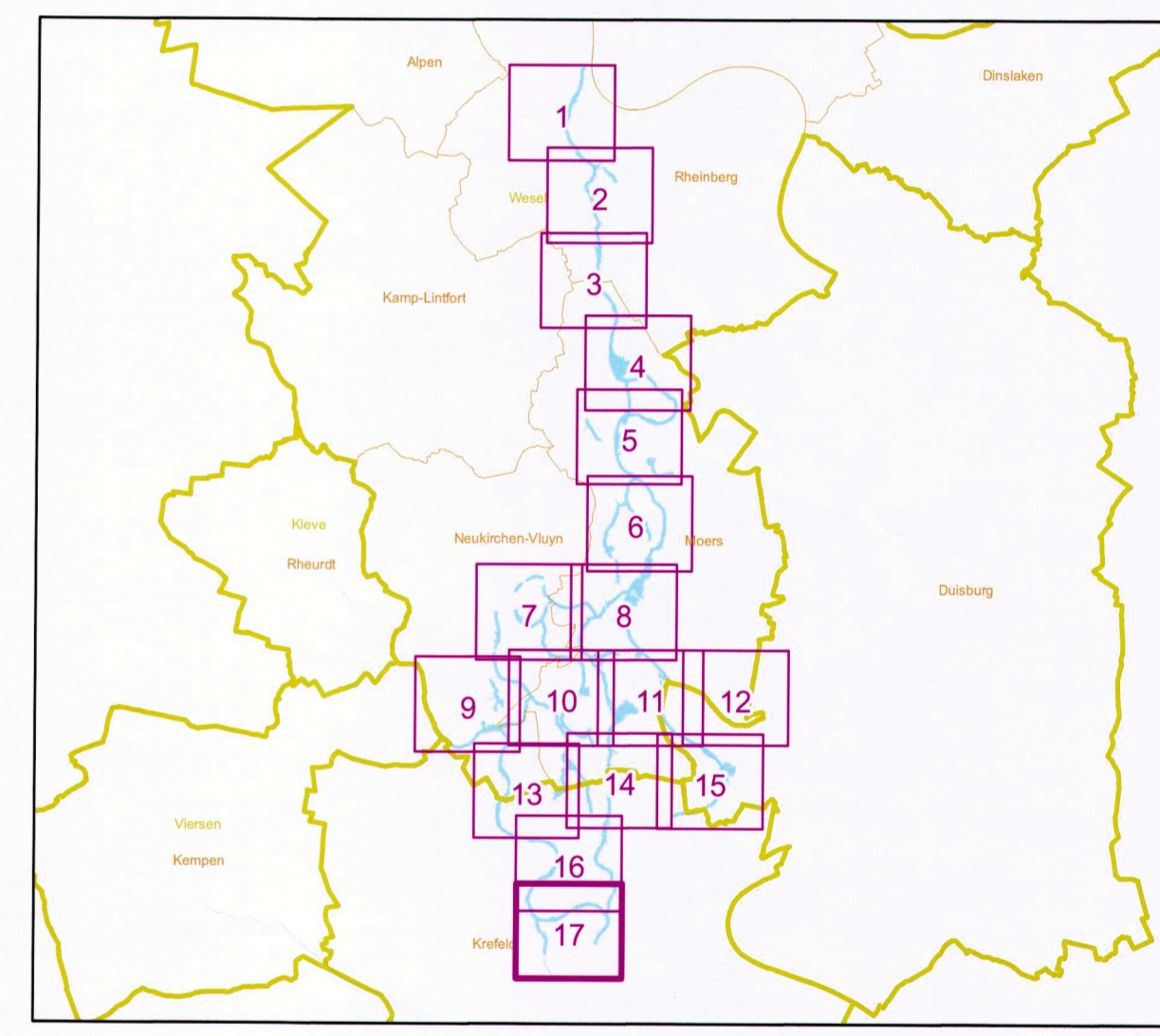


Zeichenerklärung

-  Überschwemmungsgebiet HQ₁₀₀
-  Kreise und Kreisfreie Städte
-  Gemeinden
-  Vorflutpumpanlagen


Gewässerstationierung


-  1 Kilometer
-  Fünfhundert Meter
-  Hundert Meter



Bezirksregierung Düsseldorf
 Überschwemmungsgebiet gemäß
 § 76 Wasserhaushaltsgesetz,
 § 112 Landeswassergesetz (NRW)

**Überschwemmungsgebiete Moersbach
 und Nebengewässer**
 HQ₁₀₀
 Gewässerstationierung von km 0,88 bis km 29,27
 GSK 3c

Erarbeitet durch:

BÜCKENEN BERATENDE INGENIEURE
Björnsen Beratende Ingenieure GmbH, Maria Trost 3, 56070 Koblenz
 Telefon Nr.: 0261/8861-0, Fax Nr.: 0261/805725

Maßstab: 1:5.000 0  500
Meter

Copyright Topografische Karten: GEObasis NRW, Bezirksregierung Köln	Blattbezeichnung: 17 (17)
erstellt am: 20.12.2010	Düsseldorf, den 10. Jan. 2012 Bezirksregierung Düsseldorf als Obere Wasserbehörde Az.: 54.03.02 - Moersbach und Nebengewässer gez. Anne Lütkes 