






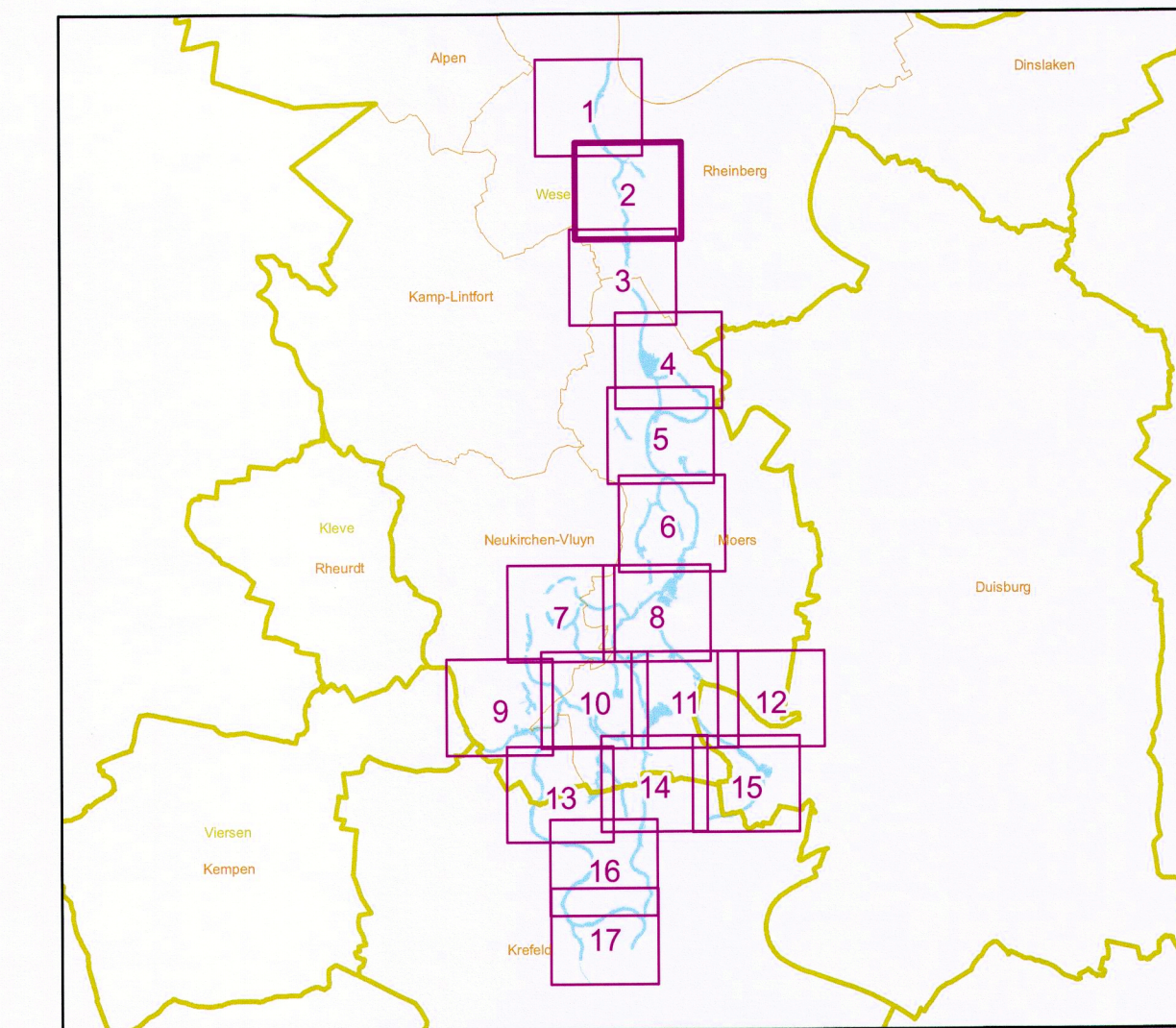


**Zeichenerklärung**

-  Überschwemmungsgebiet HQ<sub>100</sub>
-  Kreise und Kreisfreie Städte
-  Gemeinden
-  Vorflutpumpanlagen

**Gewässerstationierung**

-  1 Kilometer
-  Fünfhundert Meter
-  Hundert Meter



Bezirksregierung Düsseldorf  
 Überschwemmungsgebiet gemäß  
 § 76 Wasserhaushaltsgesetz,  
 § 112 Landeswassergesetz (NRW)




**Überschwemmungsgebiete Moersbach  
 und Nebengewässer**  
 HQ<sub>100</sub>  
 Gewässerstationierung von km 0,88 bis km 29,27  
 GSK 3c

Erarbeitet durch:



Björnßen Beratende Ingenieure GmbH, Maria Thost 3, 56070 Koblenz  
 Telefon Nr.: 0261/8951-0, Fax Nr.: 0261/895725

Maßstab: 1:5.000



Copyright Topografische Karten:  
 GEObasis NRW, Bezirksregierung Köln

Blattbezeichnung: 2 (17)

erstellt am: 20.12.2010

Düsseldorf, den 10. Jan. 2012  
 als Obere Wasserbehörde  
 Az.: 54.03.02 - Moersbach und Nebengewässer

gez. Anne Lütkes

