






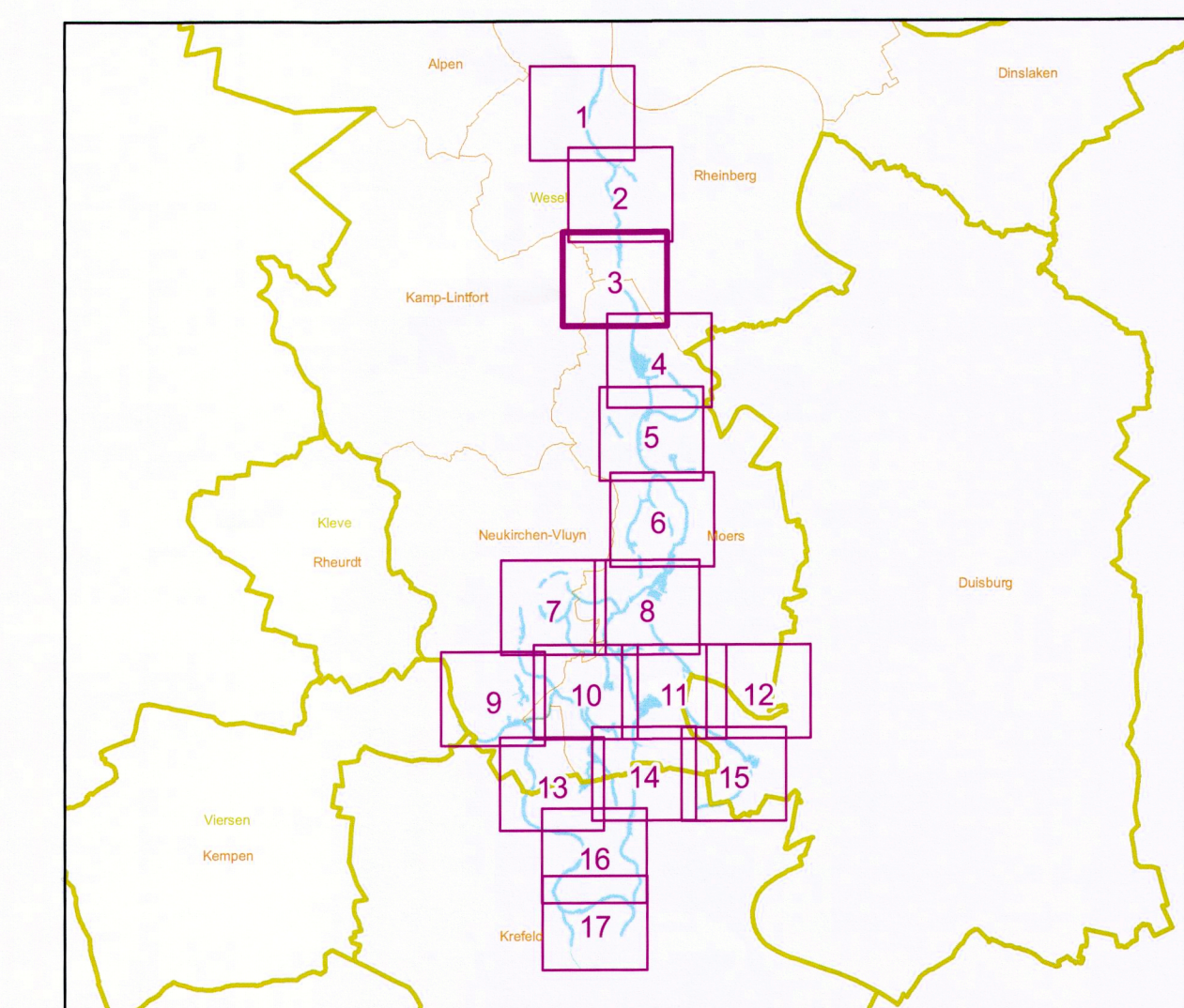



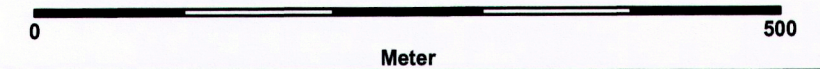
### Zeichenerklärung

-  Überschwemmungsgebiet HQ<sub>100</sub>
-  Kreise und Kreisfreie Städte
-  Gemeinden
-  Vorflutpumpanlagen

### Gewässerstationierung

-  1 Kilometer
-  Fünfhundert Meter
-  Hundert Meter



<p><b>Bezirksregierung Düsseldorf</b>          Überschwemmungsgebiet gemäß          § 76 Wasserhaushaltsgesetz,          § 112 Landeswassergesetz (NRW)</p>	
<p><b>Überschwemmungsgebiete Moersbach          und Nebenwasser</b>          HQ<sub>100</sub>          Gewässerstationierung von km 0,88 bis km 29,27          GSK 3c</p>	
<p>Erarbeitet durch:</p>  Björnsen Beratende Ingenieure GmbH, Maria Trost 3, 56070 Koblenz Telefon Nr.: 0261/8651-0, Fax Nr.: 0261/865725	
<p>Maßstab: 1:5.000</p>	
<p>Copyright Topografische Karten:          GEObasis NRW, Bezirksregierung Köln</p>	<p>Blattbezeichnung: <b>3 (17)</b></p>
<p>erstellt am: 20.12.2010</p>	<p>10. Jan. 2012          Düsseldorf, den          Bezirksregierung Düsseldorf          als Obere Wasserbehörde          Az.: 54.03.02 - Moersbach und Nebenwasser</p> <p>gez. Anne Lütkes</p> 