






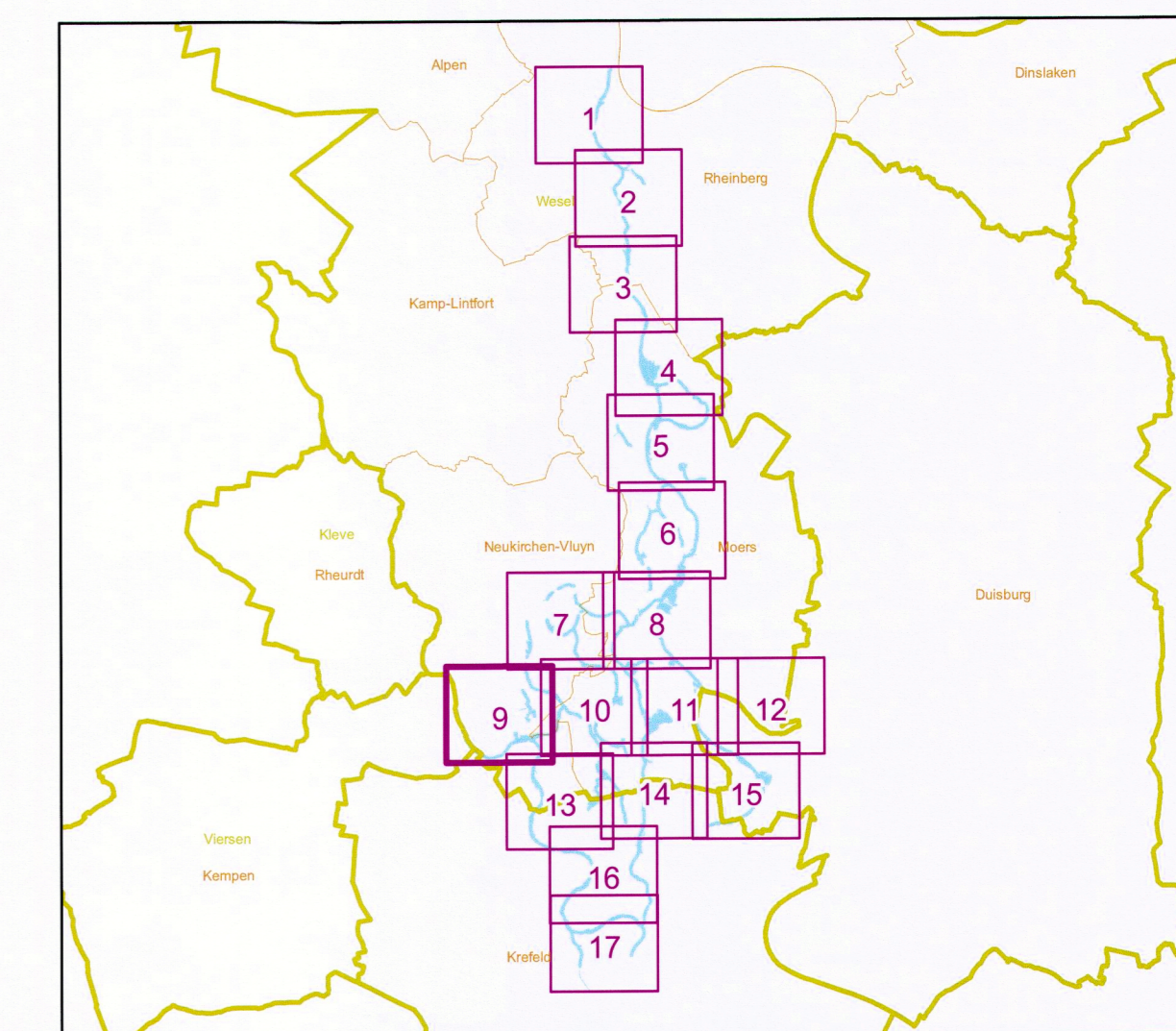



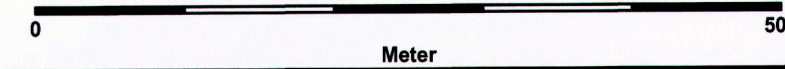
Zeichenerklärung

-  Überschwemmungsgebiet HQ₁₀₀
-  Kreise und Kreisfreie Städte
-  Gemeinden
-  Vorflutpumpanlagen

Gewässerstationierung

-  1 Kilometer
-  Fünfhundert Meter
-  Hundert Meter



<p>Bezirksregierung Düsseldorf Überschwemmungsgebiet gemäß § 76 Wasserhaushaltsgesetz, § 112 Landeswassergesetz (NRW)</p>	
<p>Überschwemmungsgebiete Moersbach und Nebenwässer HQ₁₀₀ Gewässerstationierung von km 0,88 bis km 29,27 GSK 3c</p>	
<p>Erarbeitet durch:</p>  <p><small>Björnßen Beratende Ingenieure GmbH, Maria Trost 3, 56070 Koblenz Telefon Nr.: 0261/8851-0, Fax Nr.: 0261/8803725</small></p>	
<p>Maßstab: 1:5.000</p> 	
<p>Copyright Topografische Karten: GEObasis NRW, Bezirksregierung Köln</p>	<p>Blattbezeichnung: 9 (17)</p>
<p>erstellt am: 20.12.2010</p>	<p>Düsseldorf, den 10. Jan. 2012 Bezirksregierung Düsseldorf als Obere Wasserbehörde Az.: 54.03.02 - Moersbach und Nebenwässer</p> <p>gez. Anne Lütkes</p> 