






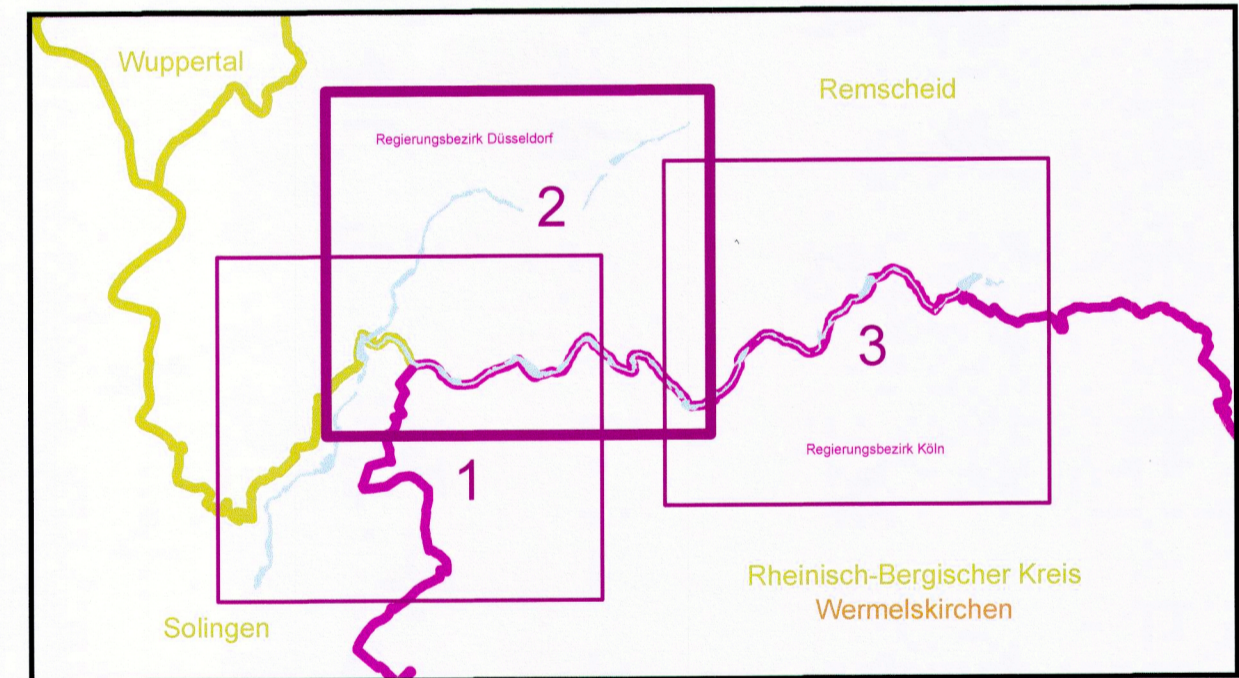


Zeichenerklärung

-  Überschwemmungsgebiet HQ100
-  Regierungsbezirksgrenze
-  Kreise und Kreisfreie Städte
-  Gemeinden

Gewässerstationierung (GSK3C)


-  1 Kilometer
-  Fünfhundert Meter
-  Hundert Meter




Bezirksregierung Düsseldorf
 Überschwemmungsgebiet gemäß
 § 76 Wasserhaushaltsgesetz
 § 112 Landeswassergesetz NRW




Überschwemmungsgebiet Eschbach / Lobach
 HQ100
 Gewässerstationierung (GSK3C) Eschbach von km 0,000 bis km 9,575
 Gewässerstationierung (GSK3C) Lobach von km 0,000 bis km 3,706

Erarbeitet durch:

 Hydrotec
 Ingenieurgesellschaft für
 Wasser und Umwelt mbH
 Bachstr. 62-64 · D-52066 Aachen
 Tel. ++49 241 9 46 89-0 · Fax ++49 241 50 68 89
 mail@hydrotec.de · www.hydrotec.de

Maßstab: 1:5.000 

Copyright Topografische Karten: GEObasis NRW, Bezirksregierung Köln
 Blattbezeichnung: 2 (3)

Erstellt am: 10.12.2010
 Düsseldorf, den 26.03.2012
 als Obere Wasserbehörde
 Az. 54.03.02 - Eschbach und Lobach

 (Anne Lütkes)