






Zeichenerklärung

-  Überschwemmungsgebiet HQ100
-  Blattkacheln
-  Regierungsbezirksgrenze
-  Kreise und Kreisfreie Städte
-  Gemeinden

Gewässerstationierung (GSK3C)

-  1 Kilometer
-  Fünfhundert Meter

Bezirksregierung Düsseldorf
 Überschwemmungsgebiet gemäß
 § 76 Wasserhaushaltsgesetz
 § 112 Landeswassergesetz NRW



Überschwemmungsgebiet Eschbach / Lobach

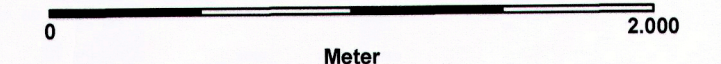
HQ₁₀₀
 Gewässerstationierung (GSK3C) Eschbach von km 0,000 bis km 9,575
 Gewässerstationierung (GSK3C) Lobach von km 0,000 bis km 3,706

Erarbeitet durch:



Bachstr. 62-64 · D-52086 Aachen
 Tel. ++49 241 9 46 89-0 · Fax ++49 241 50 68 89
 mail@hydrotec.de · www.hydrotec.de

Maßstab: 1:25.000



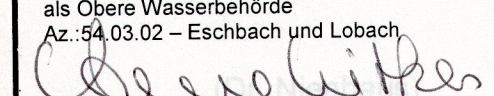
Copyright Topografische Karten:
 GEObasis NRW, Bezirksregierung Köln

Blattbezeichnung:
 Übersicht

Erstellt am: 10.12.2010

Düsseldorf, den



Düsseldorf, den 26.03.2017
 als Obere Wasserbehörde
 Az.: 54.03.02 – Eschbach und Lobach

 (Anne Lütke)