

### Zeichenerklärung

- Überschwemmungsgebiet Rotbach
- Fließgewässer
- Fließgewässer (verrohrt)

### Verwaltungsgrenzen


- Regierungsbezirk
- Kreise und Kreisfreie Städte
- Gemeinden

### Gewässerstationierung

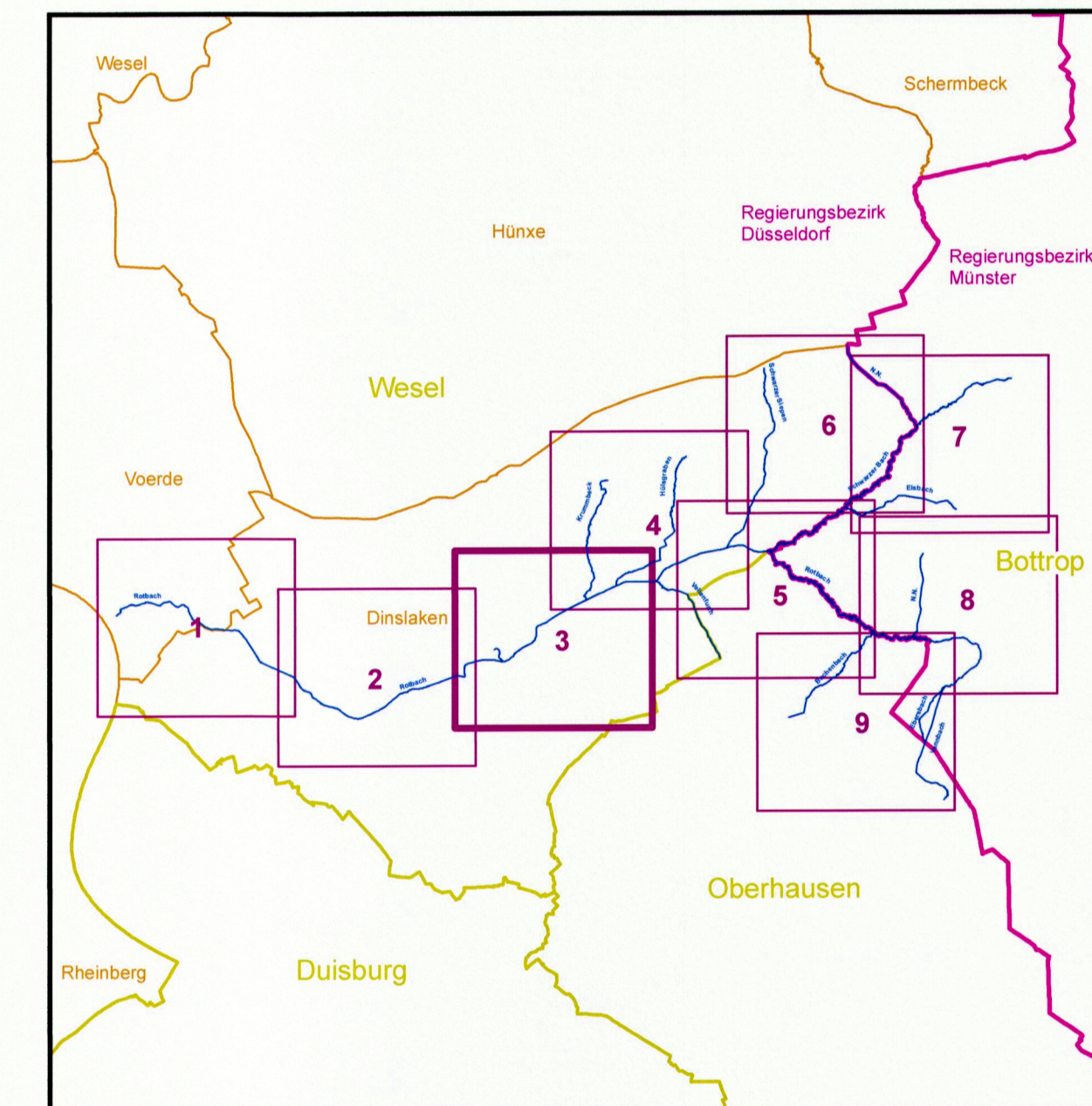
- 1 Kilometer
- 500 Meter
- 100 Meter



Pumpe



Pumpwerk



Bezirksregierung Düsseldorf



Überschwemmungsgebiet gemäß  
§ 76 Wasserhaushaltsgesetz,  
§ 112 Landeswassergesetz NRW

**Überschwemmungsgebiete Rotbach  
und Nebengewässer**

HQ<sub>100</sub>

Gewässerstationierung Rotbach km 0,0 bis km 19,8 (GSK3c)

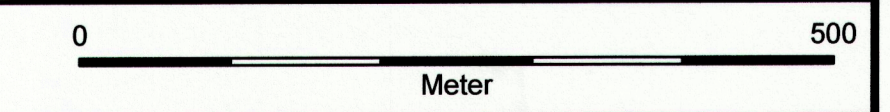
Erarbeitet durch:



Kartenerstellung:

Bezirksregierung Düsseldorf, Dezernat 54

Maßstab: 1:5.000



Copyright Topografische Karten:  
GEObasis NRW, Bezirksregierung Köln

Blattbezeichnung:  
03 (9)

Erstellt am: 10.03.2011

Düsseldorf, den 26.03.2012  
als Obere Wasserbehörde  
42-54/03.02 - Rotbach und Nebengewässer  
*(Anne Lotkes)*

