






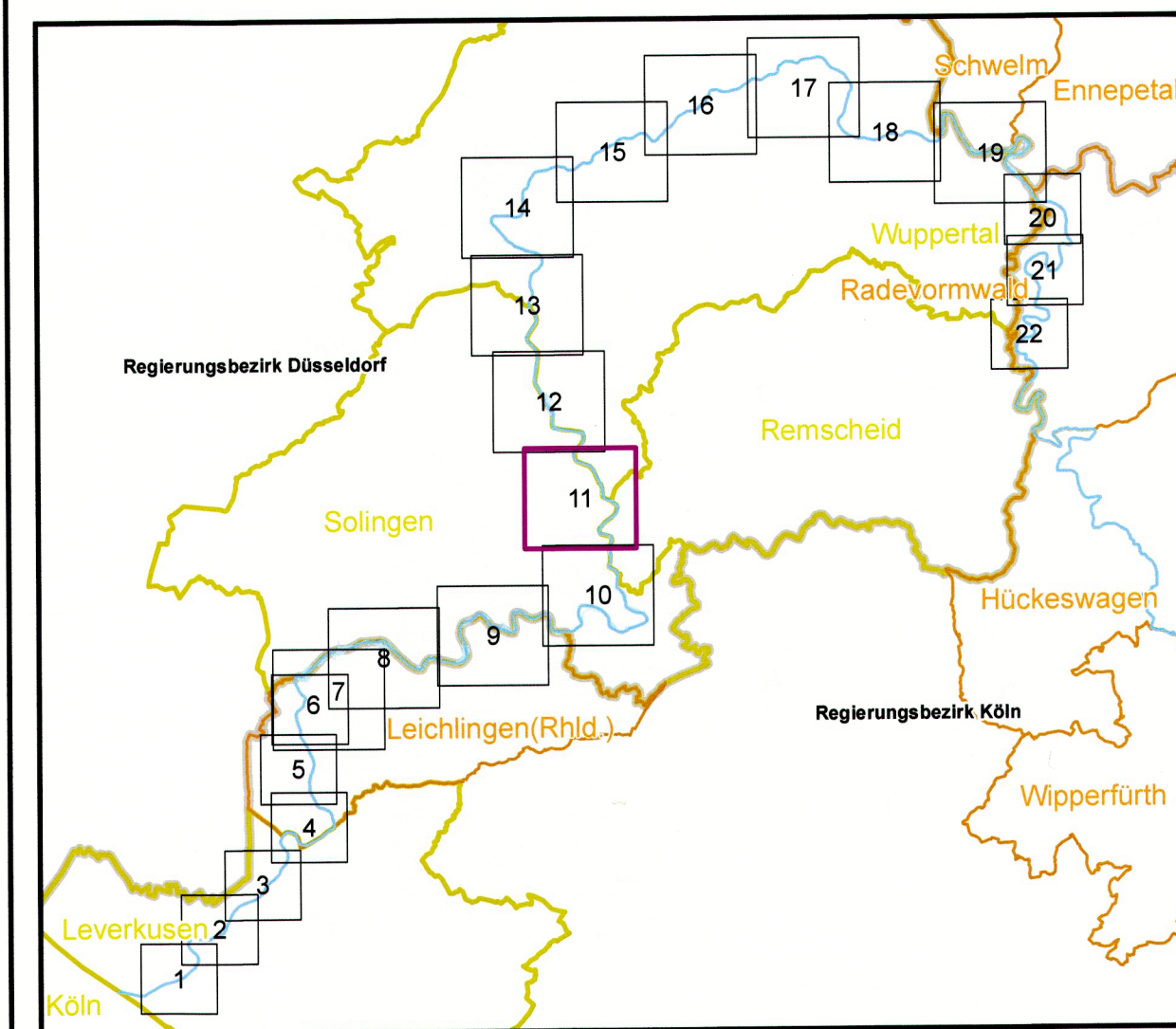
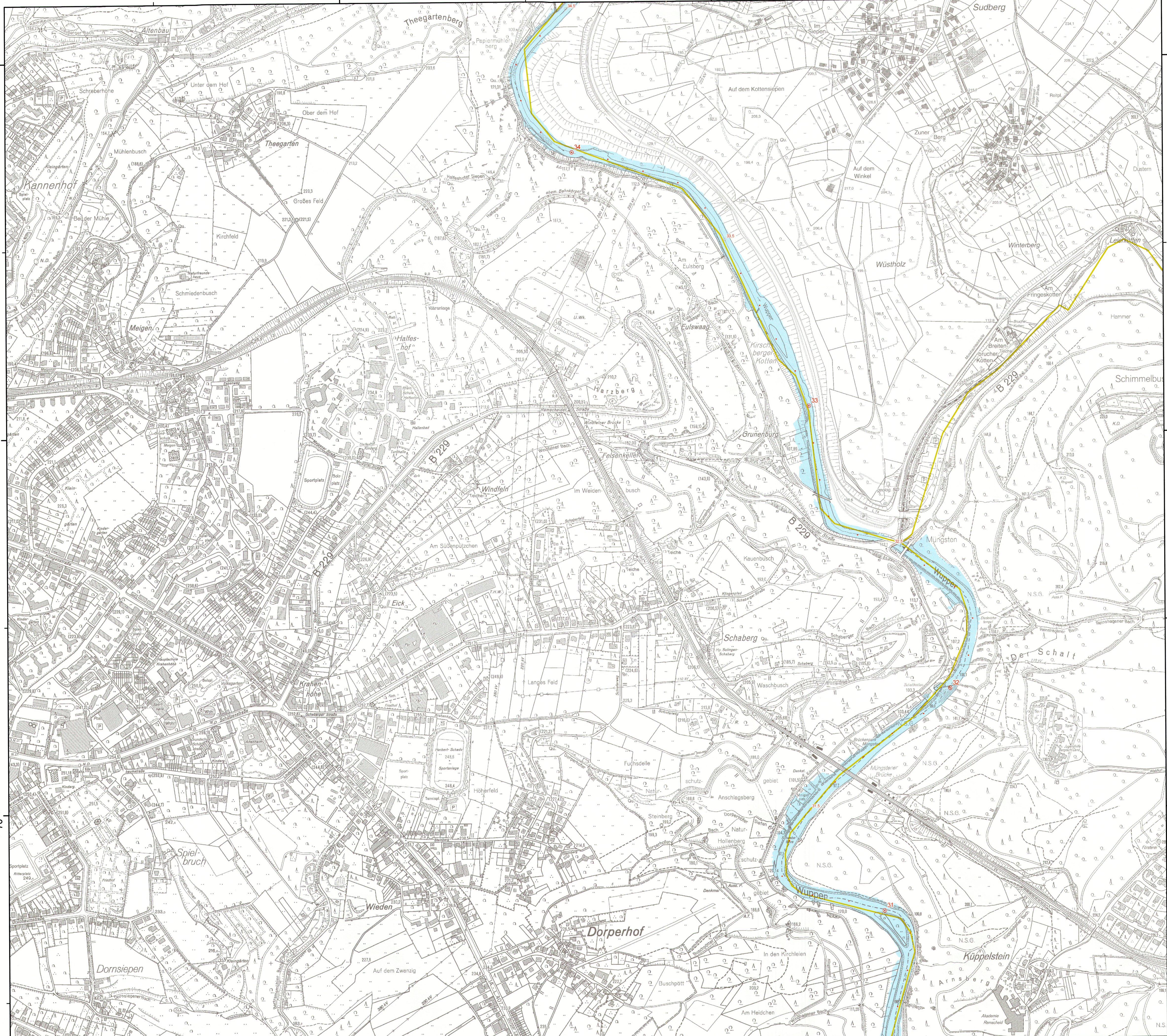


Zeichenerklärung

-  Überschwemmungsgebiet HQ₁₀₀
-  Regierungsbezirksgrenze
-  Kreise und Kreisfreie Städte
-  Gemeinden

Gewässerstationierung

-  1 Kilometer
-  Fünfhundert Meter
-  Hundert Meter



Bezirksregierung Düsseldorf


Überschwemmungsgebiet gemäß
§ 76 Wasserhaushaltsgesetz,
§ 112 Landeswassergesetz NRW



Überschwemmungsgebiet Wupper

HQ₁₀₀
Gewässerstationierung von km 13,8 bis km 66,6

Erarbeitet durch:



Hydrotec
Ingenieurgesellschaft für
Wasser und Umwelt mbH

Bachstraße 62 - 64 · 52066 Aachen
Tel. 0241/ 94689-0 · Fax 0241/ 506889
E-Mail: mail@hydrotec.de

Maßstab: 1:5.000 0 Meter 500

Copyright Topografische Karten: GEObasis NRW, Bezirksregierung Köln Blattbezeichnung: 11 (22)

Erstellt am: 28.12.2010 Düsseldorf, den **24. Oktober 2012**
Bezirksregierung Düsseldorf
als Obere Wasserbehörde
Az. 54.03.02 - Wupper
Anne Lütkes
(Anne Lütkes)