







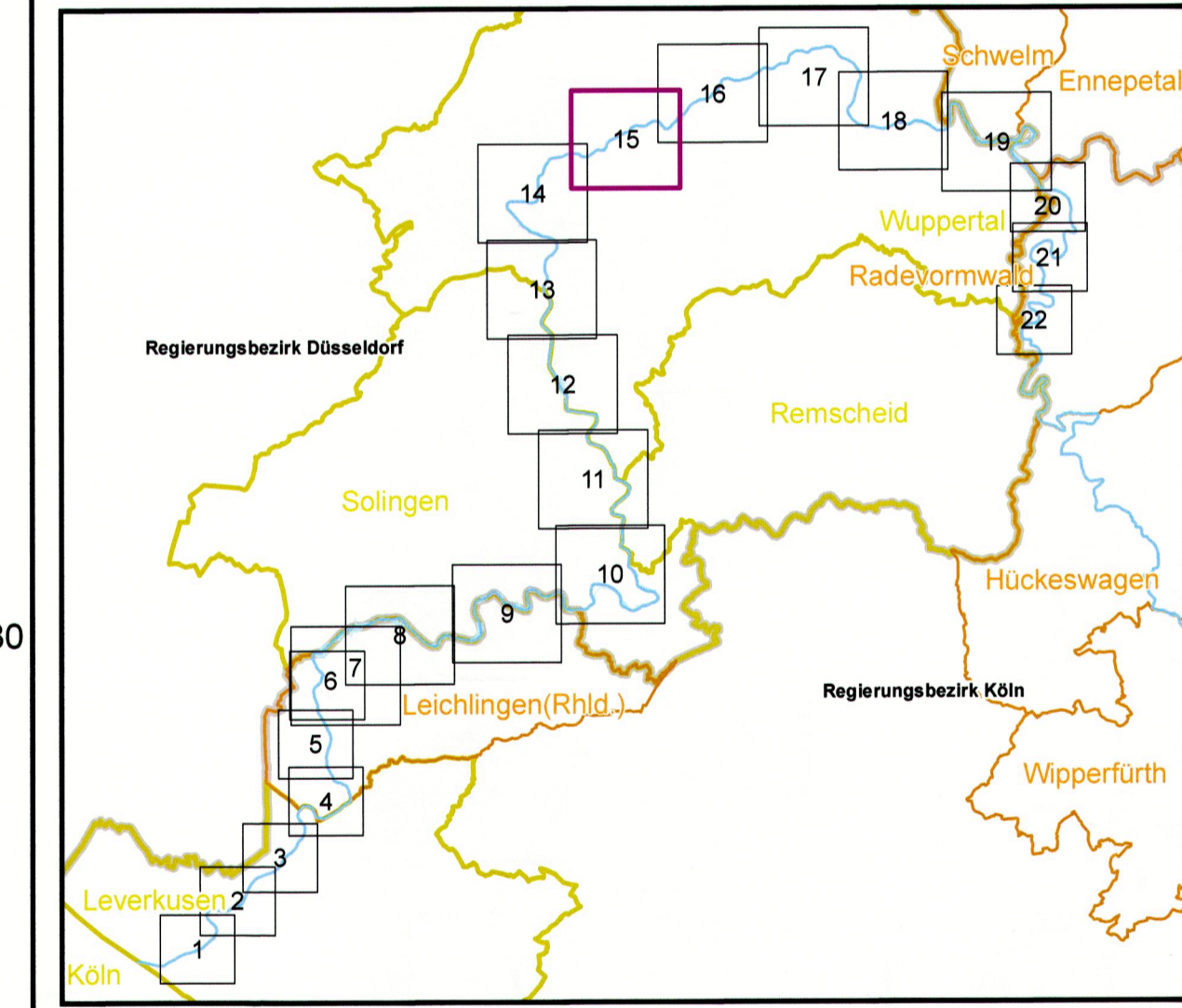


Zeichenerklärung

-  Überschwemmungsgebiet HQ₁₀₀
-  Regierungsbezirksgrenze
-  Kreise und Kreisfreie Städte
-  Gemeinden

Gewässerstationierung


-  1 Kilometer
-  Fünfhundert Meter
-  Hundert Meter



Bezirksregierung Düsseldorf
 Überschwemmungsgebiet gemäß
 § 76 Wasserhaushaltsgesetz,
 § 112 Landeswassergesetz NRW



Überschwemmungsgebiet Wupper
 HQ₁₀₀
 Gewässerstationierung von km 13,8 bis km 66,6

Erarbeitet durch:
 **Hydrotec**
 Ingenieurgesellschaft für
 Wasser und Umwelt mbH


Bachstraße 62 - 64 - 52066 Aachen
 Tel. 0241/94689-0 - Fax 0241/506889
 E-Mail: mail@hydrotec.de

Maßstab: 1:5.000  Meter

Copyright Topografische Karten:
 GEObasis NRW, Bezirksregierung Köln

Blattbezeichnung: **15 (22)**

Düsseldorf, 24. Oktober 2012
 Erstellt am: 28.12.2010


 (Anno Lütjes)