








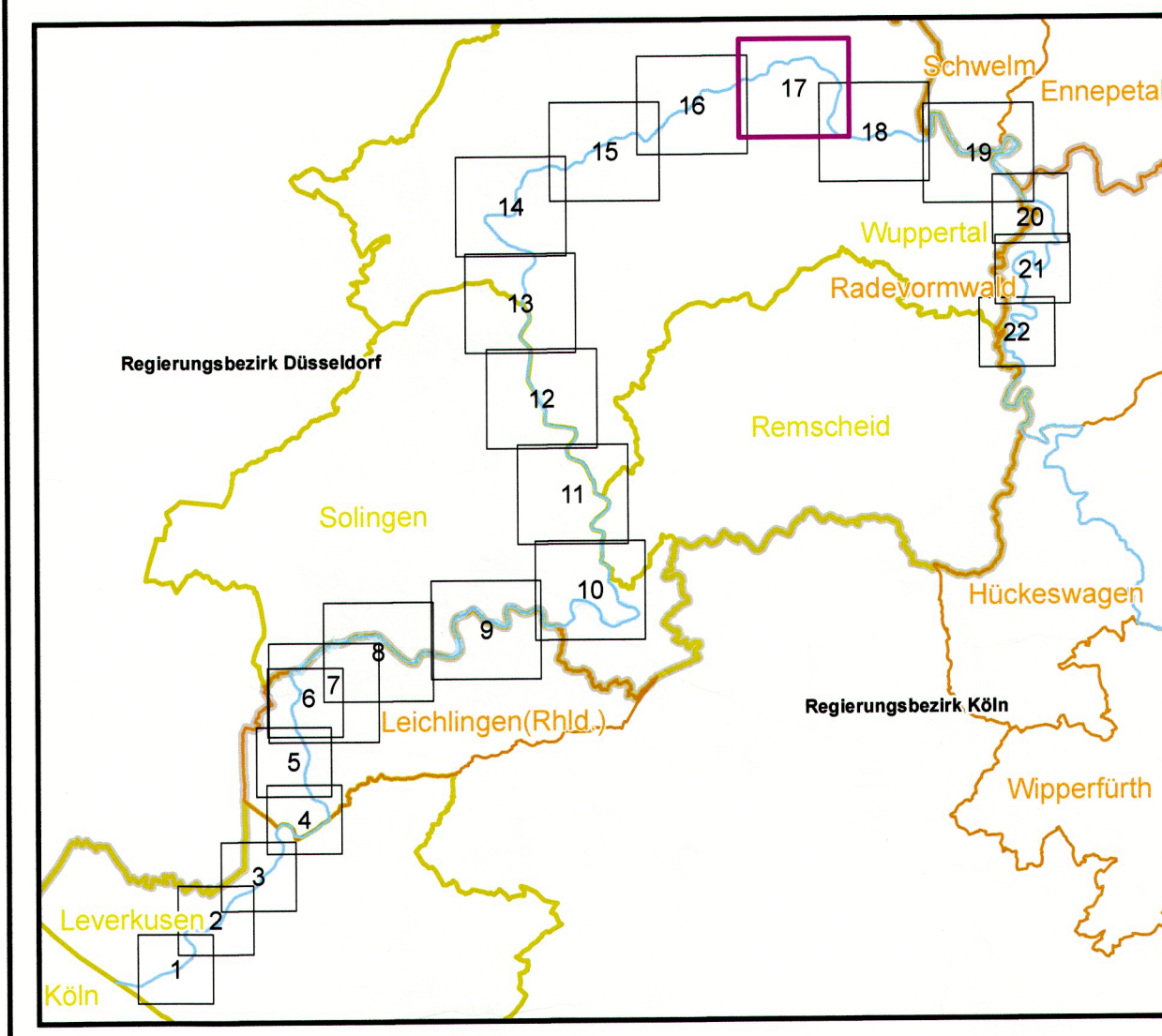


**Zeichenerklärung**

-  Überschwemmungsgebiet HQ<sub>100</sub>
-  Regierungsbezirksgrenze
-  Kreise und Kreisfreie Städte
-  Gemeinden


**Gewässerstationierung**

-  1 Kilometer
-  Fünfhundert Meter
-  Hundert Meter



**Bezirksregierung Düsseldorf**

Überschwemmungsgebiet gemäß  
§ 76 Wasserhaushaltsgesetz,  
§ 112 Landeswassergesetz NRW




---

**Überschwemmungsgebiet Wupper**

HQ<sub>100</sub>  
Gewässerstationierung von km 13,8 bis km 66,6

---

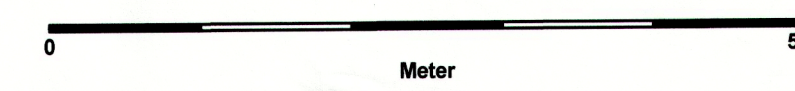
Erarbeitet durch:



**Hydrotec**  
Ingenieurgesellschaft für  
Wasser und Umwelt mbH

Bachstraße 62 - 64 - 52066 Aachen  
Tel. 0241/ 94689-0 - Fax 0241/ 506889  
E-Mail: mail@hydrotec.de

---

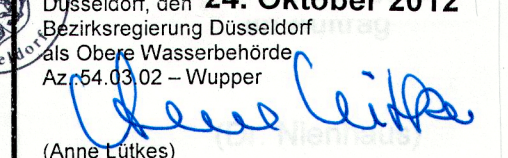
Maßstab: 1:5.000 

---

Copyright Topografische Karten:  
GEObasis NRW, Bezirksregierung Köln

Blattbezeichnung:  
**17 (22)**

---

Düsseldorf, den **24. Oktober 2012**  
Bezirksregierung Düsseldorf  
Als Obere Wasserbehörde  
Az 54 03 02 - Wupper  
  
(Anne Lütkes)