






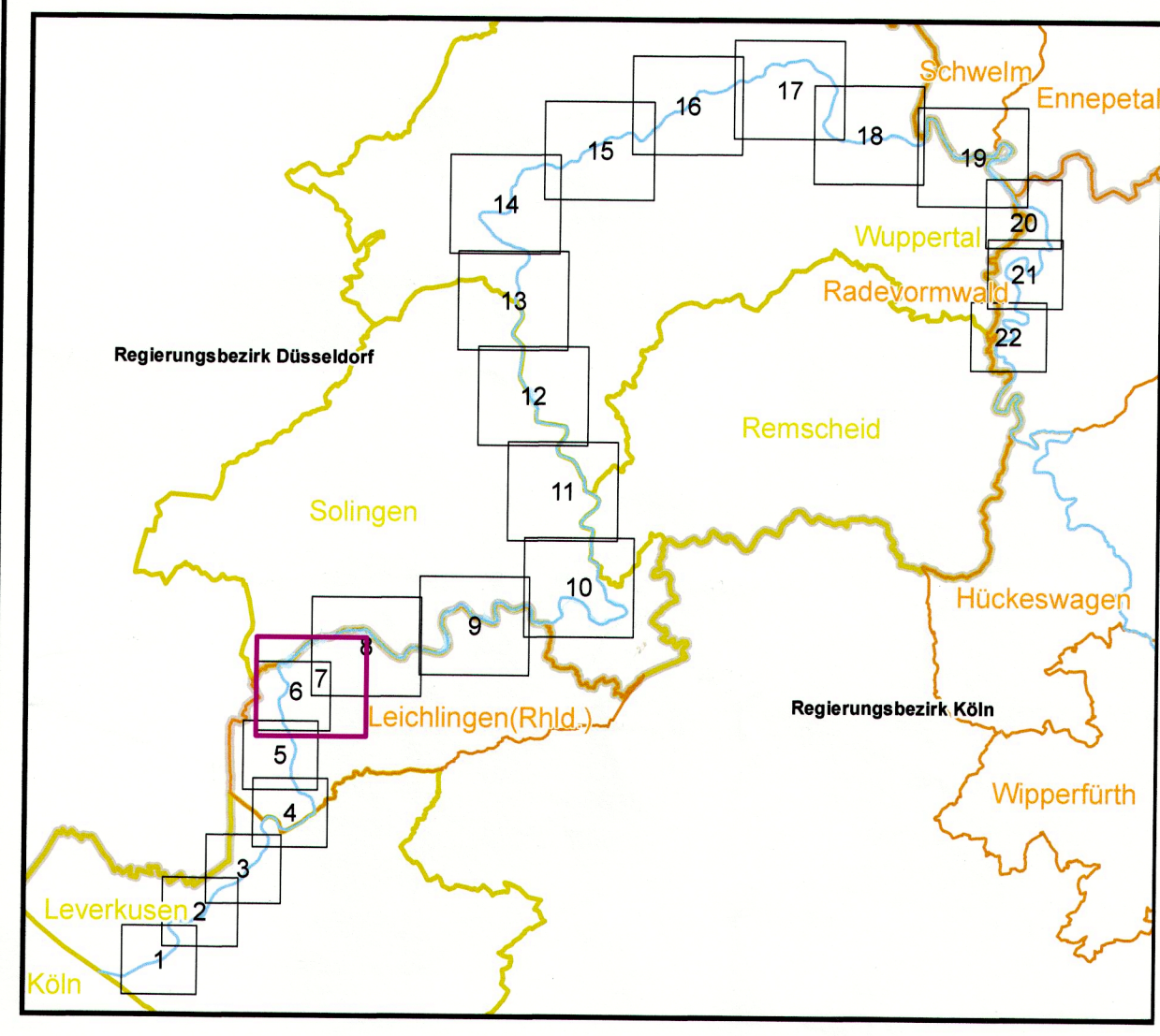


Zeichenerklärung

-  Überschwemmungsgebiet HQ₁₀₀
-  Regierungsbezirksgrenze
-  Kreise und Kreisfreie Städte
-  Gemeinden

- Gewässerstationierung**
-  1 Kilometer
 -  Fünfhundert Meter
 -  Hundert Meter



Bezirksregierung Düsseldorf

Überschwemmungsgebiet gemäß
§ 76 Wasserhaushaltsgesetz,
§ 112 Landeswassergesetz NRW



Überschwemmungsgebiet Wupper


HQ₁₀₀
Gewässerstationierung von km 13,8 bis km 66,6

Erarbeitet durch:



Bachstraße 62 - 64 - 52066 Aachen
Tel. 0241/ 94689-0 - Fax 0241/ 506889
E-Mail: mail@hydrotec.de

Maßstab: 1:5.000



Copyright Topografische Karten:
GEObasis NRW, Bezirksregierung Köln

Blattbezeichnung:
7 (22)

Erstellt am: 28.12.2010

Düsseldorf, den **24. Oktober 2012**
Bezirksregierung Düsseldorf
als Obere Wasserbehörde
Az. 54.03.02 - Wupper
Anne Lütkes