








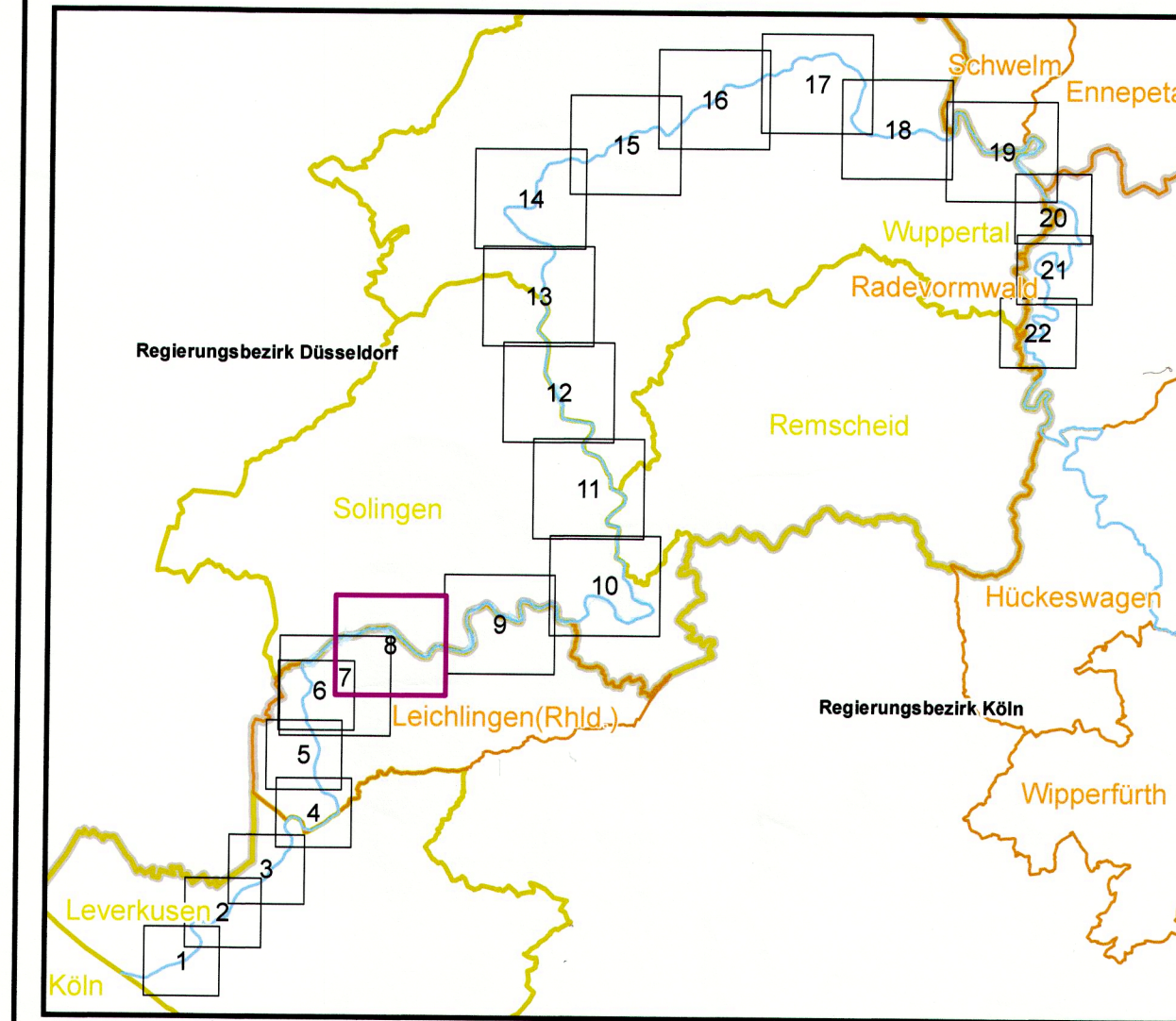


Zeichenerklärung

-  Überschwemmungsgebiet HQ₁₀₀
-  Regierungsbezirksgrenze
-  Kreise und Kreisfreie Städte
-  Gemeinden

Gewässerstationierung

-  1 Kilometer
-  Fünfhundert Meter
-  Hundert Meter



Bezirksregierung Düsseldorf

Überschwemmungsgebiet gemäß
§ 76 Wasserhaushaltsgesetz,
§ 112 Landeswassergesetz NRW



Überschwemmungsgebiet Wupper

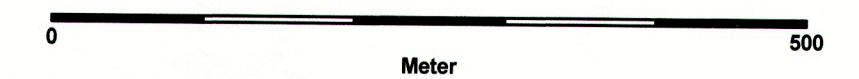
HQ₁₀₀
Gewässerstationierung von km 13,8 bis km 66,6

Erarbeitet durch:



Bachstraße 62 - 64 - 52066 Aachen
Tel. 0241/ 94689-0 - Fax 0241/ 506889
E-Mail: mail@hydrotec.de

Maßstab: 1:5.000



Copyright Topografische Karten:
GEObasis NRW, Bezirksregierung Köln

Blattbezeichnung:
8 (22)

Erstellt am: 28.12.2010

Düsseldorf, den **24. Oktober 2012**
Bezirksregierung Düsseldorf
als Obere Wasserbehörde
für § 4 Abs. 2 - Wupper

