





2575000




76

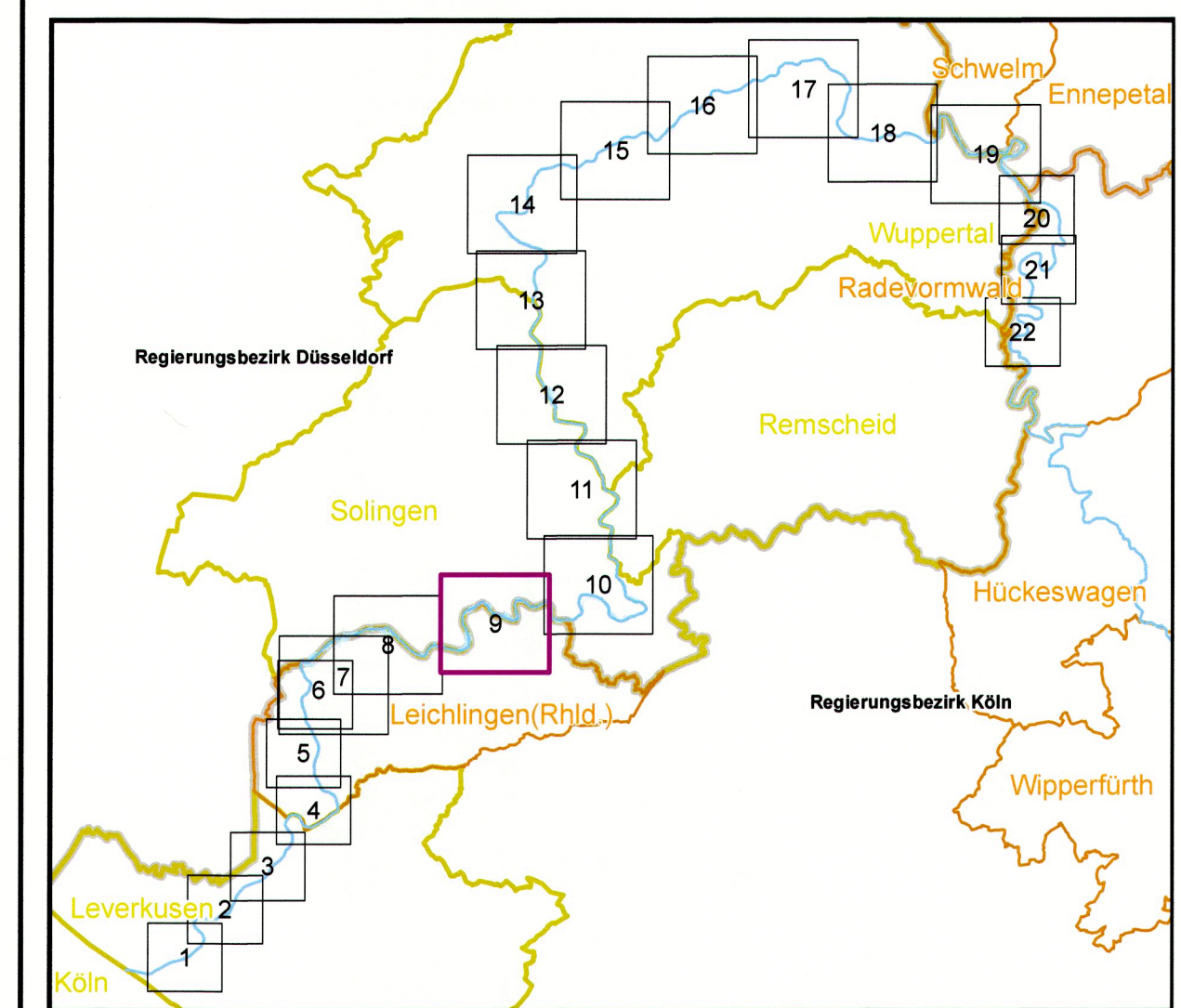
2577000

# Zeichenerklärung

-  Überschwemmungsgebiet HQ<sub>100</sub>
-  Regierungsbezirksgrenze
-  Kreise und Kreisfreie Städte
-  Gemeinden

## Gewässerstationierung

-  1 Kilometer
-  Fünfhundert Meter
-  Hundert Meter



**Bezirksregierung Düsseldorf**  
 Überschwemmungsgebiet gemäß  
 § 76 Wasserhaushaltsgesetz,  
 § 112 Landeswassergesetz NRW




### Überschwemmungsgebiet Wupper

HQ<sub>100</sub>  
 Gewässerstationierung von km 13,8 bis km 66,6

Erarbeitet durch:



Bachstraße 62 - 64 - 52066 Aachen  
 Tel. 0241/ 94689-0 - Fax 0241/ 506889  
 E-Mail: mail@hydrotec.de

Maßstab: 1:5.000 

Copyright Topografische Karten:  
 GEObasis NRW, Bezirksregierung Köln

Blattbezeichnung: 9 (22)  
 Düsseldorf, den 24. Oktober 2012  
 Bezirksregierung Düsseldorf  
 als Obere Wasserbehörde  
 Az.: 54.03.02 - Wupper

Erstellt am: 28.12.2010  
 (Anne Lütkes)