








Zeichenerklärung


-  Überschwemmungsgebiet HQ₁₀₀
-  Blattkacheln
-  Regierungsgrenze
-  Kreise und Kreisfreie Städte
-  Gemeinden


- Gewässerstationierung**
-  1 Kilometer
 -  Fünfhundert Meter

Bezirksregierung Düsseldorf
 Überschwemmungsgebiet gemäß
 § 76 Wasserhaushaltsgesetz,
 § 112 Landeswassergesetz NRW



Überschwemmungsgebiet Wupper
 HQ₁₀₀
 Gewässerstationierung von km 13,8 bis km 66,6

Erarbeitet durch:
 **Hydrotec**
 Ingenieurgesellschaft für
 Wasser und Umwelt mbH
 Bachstraße 62 - 64 - 52066 Aachen
 Tel. 0241/ 94689-0 - Fax 0241/ 506889
 E-Mail: mail@hydrotec.de

Maßstab: 1:25.000 

Copyright Topografische Karten:
 GEObasis NRW, Bezirksregierung Köln
 Blattbezeichnung: **Übersicht 1**
 Düsseldorf, den **24. Oktober 2012**
 Bezirksregierung Düsseldorf
 als Obere Wasserbehörde
 Az. 54-03.02 - Wupper
 Erstellt am: 28.12.2010, geändert im August 2012

 (Anne Lütkes)