








Zeichenerklärung

-  Überschwemmungsgebiet HQ₁₀₀
-  Blattkacheln
-  Regierungsbezirksgrenze
-  Kreise und Kreisfreie Städte
-  Gemeinden

- #### Gewässerstationierung
-  1 Kilometer
 -  Fünfhundert Meter

Bezirksregierung Düsseldorf Überschwemmungsgebiet gemäß § 76 Wasserhaushaltsgesetz, § 112 Landeswassergesetz NRW		
Überschwemmungsgebiet Wupper HQ ₁₀₀ Gewässerstationierung von km 13,8 bis km 66,6		
Erarbeitet durch:  Hydrotec Ingenieurgesellschaft für Wasser und Umwelt mbH		Bachstraße 62 - 64 - 52066 Aachen Tel. 0241/94689-0 - Fax 0241/506889 E-Mail: mail@hydrotec.de
Maßstab: 1:25.000		
Copyright Topografische Karten: GEObasis NRW, Bezirksregierung Köln		Blattbezeichnung: Übersicht 3
Erstellt am: 28.12.2010, geändert im August 2012		Düsseldorf, den 24. Oktober 2012 Bezirksregierung Düsseldorf als Obere Wasserbehörde Az.: 54.03/02 - Wupper  (Anne Lücken)