









Zeichenerklärung

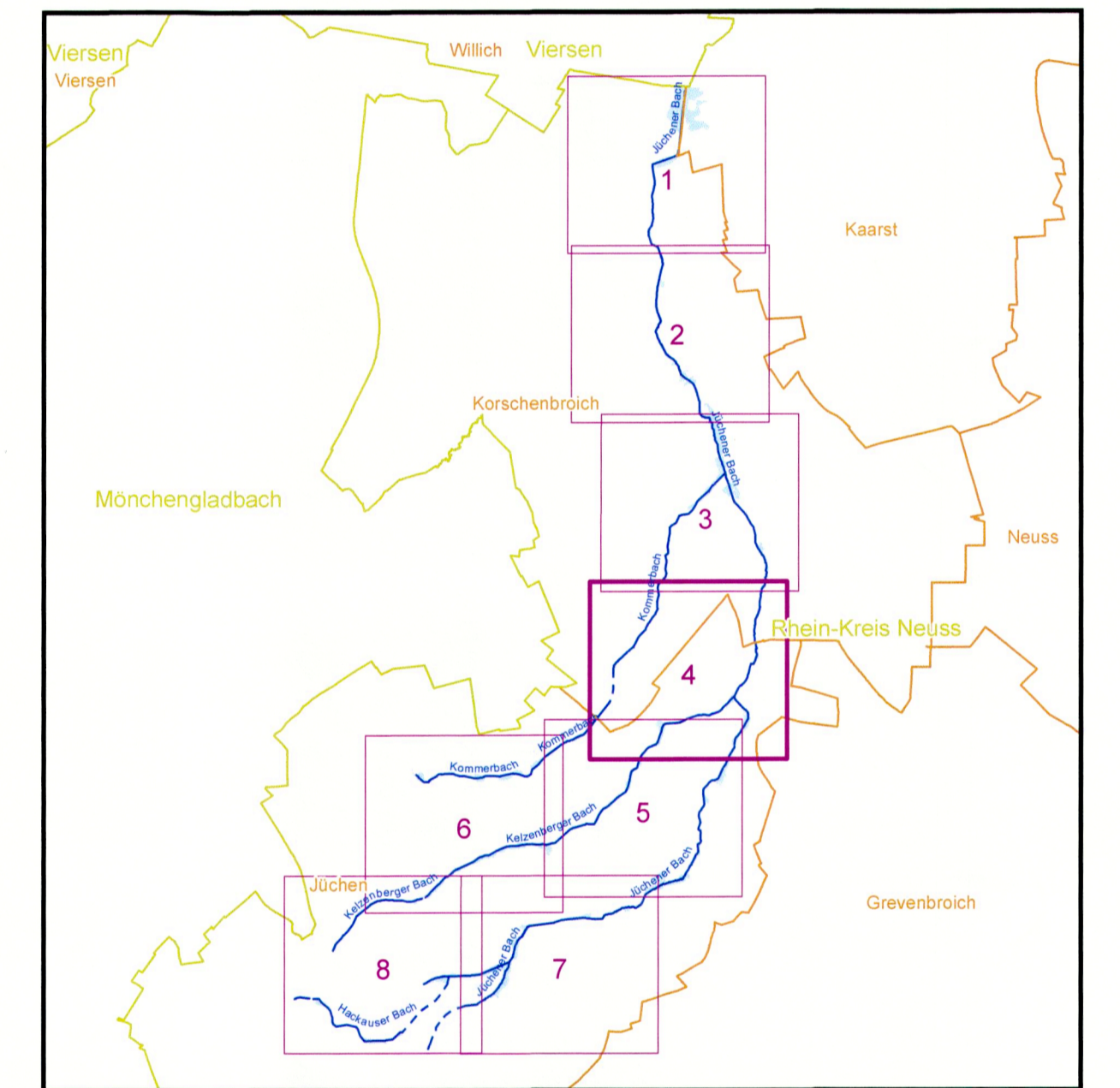
-  Überschwemmungsgebiet
-  Fließgewässer
-  Fließgewässer (verrohrt)






Verwaltungsgrenzen

-  Kreise und Kreisfreie Städte
-  Gemeinden

Gewässerstationierung

-  1 Kilometer
-  500 Meter
-  100 Meter



Bezirksregierung Düsseldorf Überschwemmungsgebiet gemäß § 76 Wasserhaushaltsgesetz, § 112 Landeswassergesetz (NRW)	
	
Überschwemmungsgebiet Jüchener Bach und Nebengewässer HQ ₁₀₀ Gewässerstationierung Jüchener Bach km 0 bis km 19,1 GSK 3c	
Erarbeitet durch:	 
Kartenerstellung:	Bezirksregierung Düsseldorf, Dezernat 54
Maßstab: 1:5.000	
Copyright Topografische Karten: GEObasis NRW, Bezirksregierung Köln	Blattbezeichnung: 04 (08)
Erstellt am 04.01.2011	Düsseldorf, den 19.09.2013 Bezirksregierung Düsseldorf als Offene Wasserbehörde 12-54/03.02 - Jüchener Bach  (Anja Lütken)