









**Zeichenerklärung**





-  Überschwemmungsgebiet
-  Fließgewässer
-  Fließgewässer (verrohrt)
-  Blattkacheln

**Verwaltungsgrenzen**

-  Kreise und Kreisfreie Städte
-  Gemeinden

**Gewässerstationierung**

-  1 Kilometer
-  500 Meter

Bezirksregierung Düsseldorf Überschwemmungsgebiet gemäß § 76 Wasserhaushaltsgesetz, § 112 Landeswassergesetz (NRW)	
<b>Überschwemmungsgebiet Jüchener Bach          und Nebengewässer</b> HQ <sub>100</sub> Gewässerstationierung Jüchener Bach km 0 bis km 19,1 GSK 3c	
Erarbeitet durch:	 
Kartenerstellung:	Bezirksregierung Düsseldorf, Dezernat 54
Maßstab: 1:25.000	
Copyright Topografische Karten: GEObasis NRW, Bezirksregierung Köln	Blattbezeichnung: <b>Übersicht</b> 
Erstellt am: 04.01.2011 Geändert am: 23.08.2012	Düsseldorf, den 19.02.2013 als Obere Wasserbehörde Ak: 54 43 02 - Jüchener Bach (Anne Lyke)