










Zeichenerklärung

-  Überschwemmungsgebiet HQ₁₀₀
-  Fließgewässer
-  Fließgewässer (verrohrt)
-  Blattkacheln

- Verwaltungsgrenzen**
-  Regierungsbezirk
 -  Kreise und Kreisfreie Städte
 -  Gemeinden

- Gewässerstationierung (GSK3c)**
-  1 Kilometer
 -  500 Meter

<p>Bezirksregierung Düsseldorf</p> <p>Cecilienallee 2 Tel. 0211 475-0 40474 Düsseldorf poststelle@bezreg-duesseldorf.nw.de</p>		
<p>Anlage zur Überschwemmungsgebietsverordnung</p> <p>Hesperbach</p> <p>gemäß § 76 Wasserhaushaltsgesetz, § 112 Landeswassergesetz NRW</p>		
<p>Erstellt im Oktober 2011 durch:</p>		
<p>Björnsen Beratende Ingenieure GmbH, Maria Thiel 3, 56070 Koblenz Telefon Nr.: 0261 8851-0, Fax Nr.: 0261 805725</p>		
<p>Maßstab: 1:10.000</p> <p>0  600 Meter</p>	<p>Düsseldorf, den 12.06.2013</p> <p>Bezirksregierung Düsseldorf als Obere Wasserbehörde</p> <p>Az.: 54.03.02 - Hesperbach</p> <p style="text-align: right;"> (Anne Lütke)</p>	
<p>Copyright Topografische Karten: GEObasis NRW, Bezirksregierung Köln</p>		<p>Blattbezeichnung: Übersicht</p>