






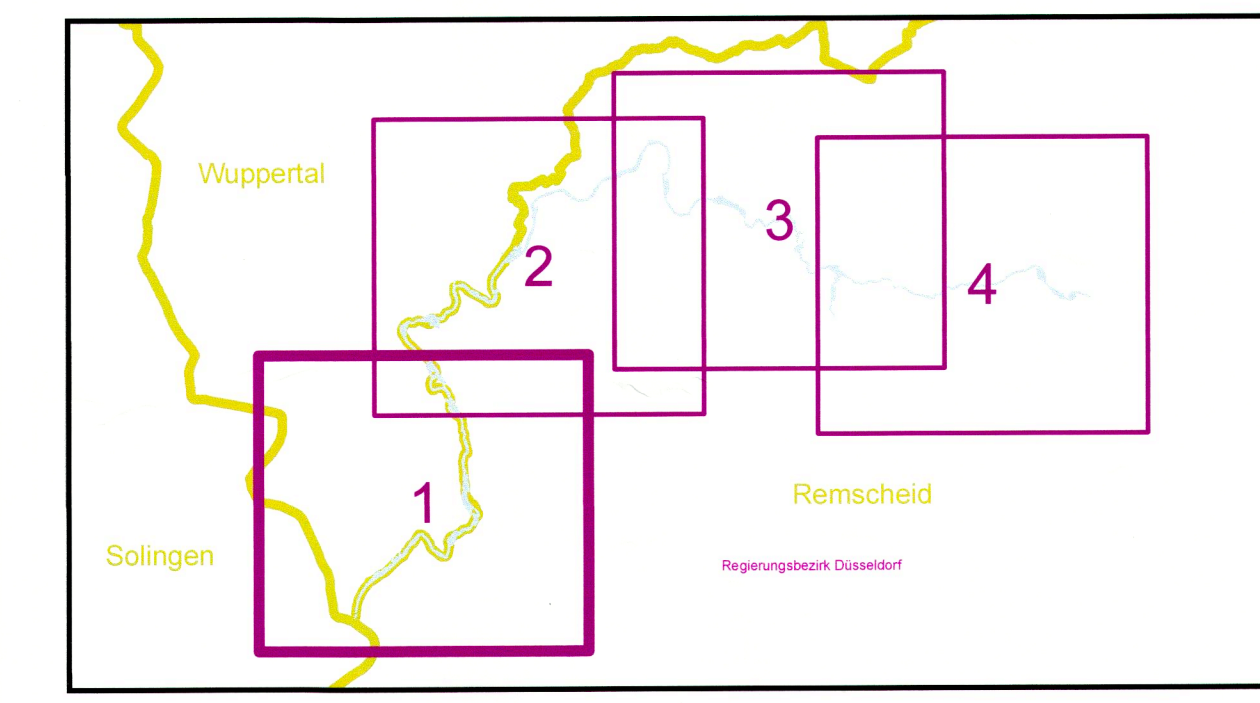




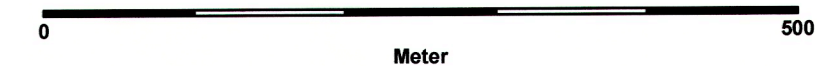


Zeichenerklärung

-  Überschwemmungsgebiet HQ100
-  Regierungsbezirksgrenze
-  Kreise und Kreisfreie Städte
-  Gemeinden

Gewässerstationierung (GSK3C)

-  1 Kilometer
-  Fünfhundert Meter
-  Hundert Meter



<p>Bezirksregierung Düsseldorf Überschwemmungsgebiet gemäß § 76 Wasserhaushaltsgesetz § 112 Landeswassergesetz NRW</p> 	
<p>Überschwemmungsgebiete Morsbach/Müggelbach HQ100 Gewässerstationierung (GSK3C) Morsbach von km 0,00 bis km 13,83 Gewässerstationierung (GSK3C) Müggelbach von km 0,00 bis km 0,47</p>	
<p>Erarbeitet durch:</p> 	<p>Bachstr. 62-64 · D-52066 Aachen Tel. ++49 241 9 46 89-0 · Fax ++49 241 50 68 89 mail@hydrotec.de · www.hydrotec.de</p>
<p>Maßstab: 1:5.000</p> 	
<p>Copyright Topografische Karten: GEObasis NRW, Bezirksregierung Köln</p>	<p>Blattbezeichnung: 1 (4)</p>
<p>Erstellt am 08. Juli 2011</p> 	<p>Düsseldorf, den 12.06.2013 als Obere Wasserbehörde Az.: 54.03.02 – Morsbach und Müggelbach  (Anne Lütke)</p>