






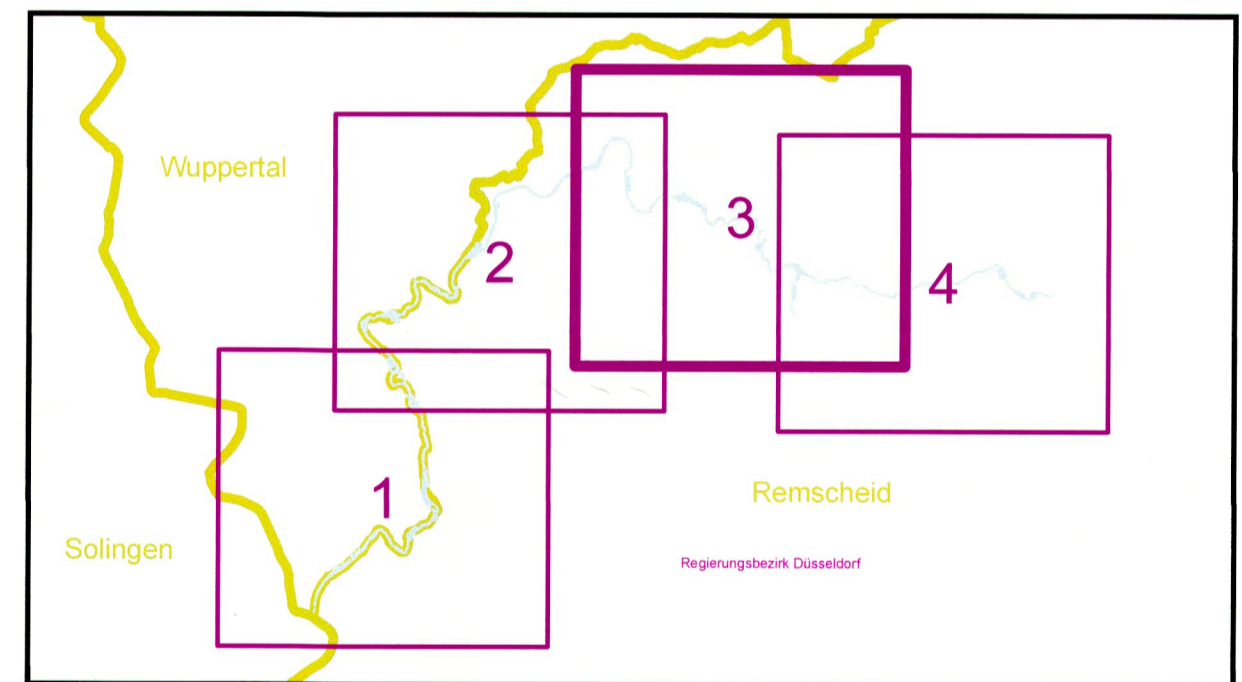


Zeichenerklärung

-  Überschwemmungsgebiet HQ100
-  Regierungsbezirksgrenze
-  Kreise und Kreisfreie Städte
-  Gemeinden

Gewässerstationierung (GSK3C)

-  1 Kilometer
-  Fünfhundert Meter
-  Hundert Meter



<p>Bezirksregierung Düsseldorf Überschwemmungsgebiet gemäß § 76 Wasserhaushaltsgesetz § 112 Landeswassergesetz NRW</p> 	
<p>Überschwemmungsgebiete Morsbach/Müggelbach HQ₁₀₀ Gewässerstationierung (GSK3C) Morsbach von km 0,00 bis km 13,83 Gewässerstationierung (GSK3C) Müggelbach von km 0,00 bis km 0,47</p>	
<p>Erarbeitet durch:</p> <div style="display: flex; justify-content: space-between;"> <div style="text-align: center;">  <p>Hydrotec Ingenieurgesellschaft für Wasser und Umwelt mbH</p> </div> <div style="font-size: small;"> Bachstr. 62-64 · D-52066 Aachen Tel. ++49 241 9 46 89-0 · Fax ++49 241 50 68 89 mail@hydrotec.de · www.hydrotec.de </div> </div>	
<p>Maßstab: 1:5.000 </p>	
Copyright Topografische Karten: GEObasis NRW, Bezirksregierung Köln	Blattbezeichnung: 3 (4)
Erstellt am 08. Juli 2011	Düsseldorf, den 13.06.2013 Bezirksregierung Düsseldorf als Obere Wasserbehörde Az.: 64 03 02 - Morsbach und Müggelbach  (Anne Lütke)