






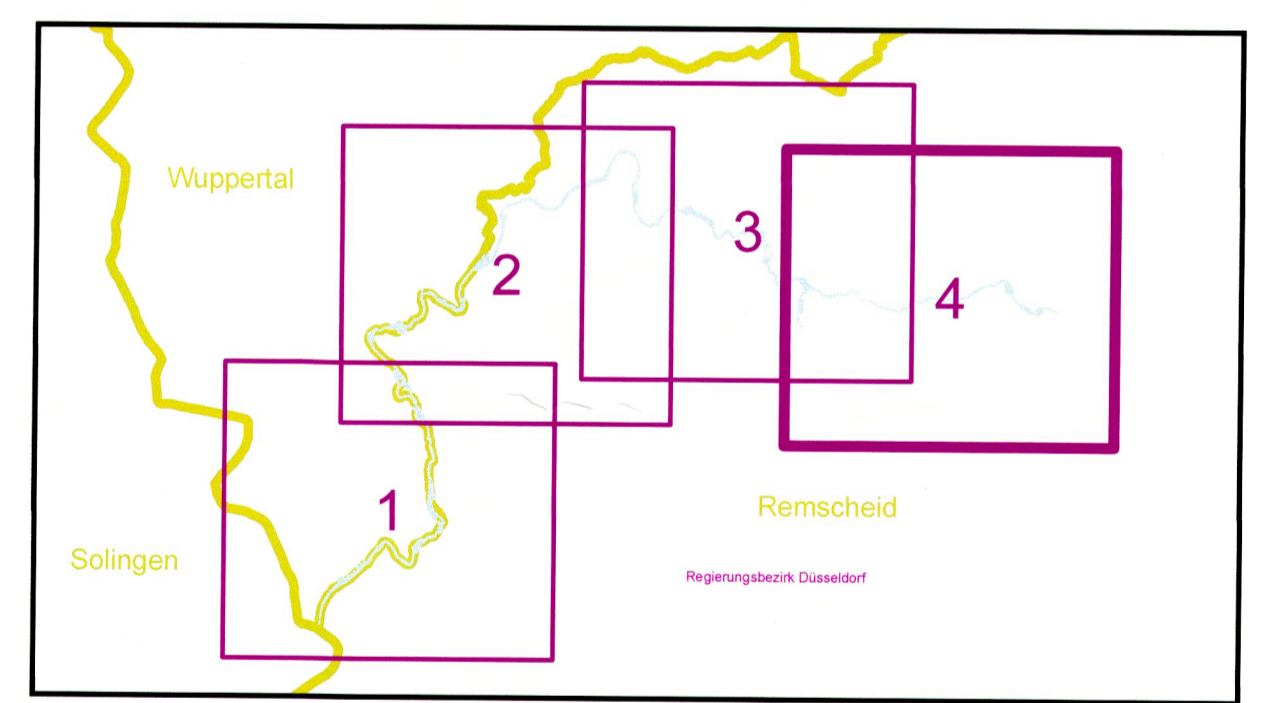


Zeichenerklärung

-  Überschwemmungsgebiet HQ₁₀₀
-  Regierungsbezirksgrenze
-  Kreise und Kreisfreie Städte
-  Gemeinden

Gewässerstationierung (GSK3C)

-  1 Kilometer
-  Fünfhundert Meter
-  Hundert Meter



Bezirksregierung Düsseldorf
 Überschwemmungsgebiet gemäß
 § 76 Wasserhaushaltsgesetz
 § 112 Landeswassergesetz NRW



Überschwemmungsgebiete Morsbach/Müggelbach
 HQ₁₀₀
 Gewässerstationierung (GSK3C) Morsbach von km 0,00 bis km 13,83
 Gewässerstationierung (GSK3C) Müggelbach von km 0,00 bis km 0,47

Erarbeitet durch:



Bachstr. 62-64 · D-52066 Aachen
 Tel. ++49 241 9 46 89-0 · Fax ++49 241 50 68 89
 mail@hydrotec.de · www.hydrotec.de

Maßstab: 1:5.000



Meter

Copyright Topografische Karten:
 GEObasis NRW, Bezirksregierung Köln

Blattbezeichnung: **4 (4)**

Erstellt am 08. Juli 2011



Düsseldorf, den 12.06.2013
 Bezirksregierung Düsseldorf
 als Obere Wasserbehörde
 Az.: 54.03.02 – Morsbach und Müggelbach

 (Anne Lütke)