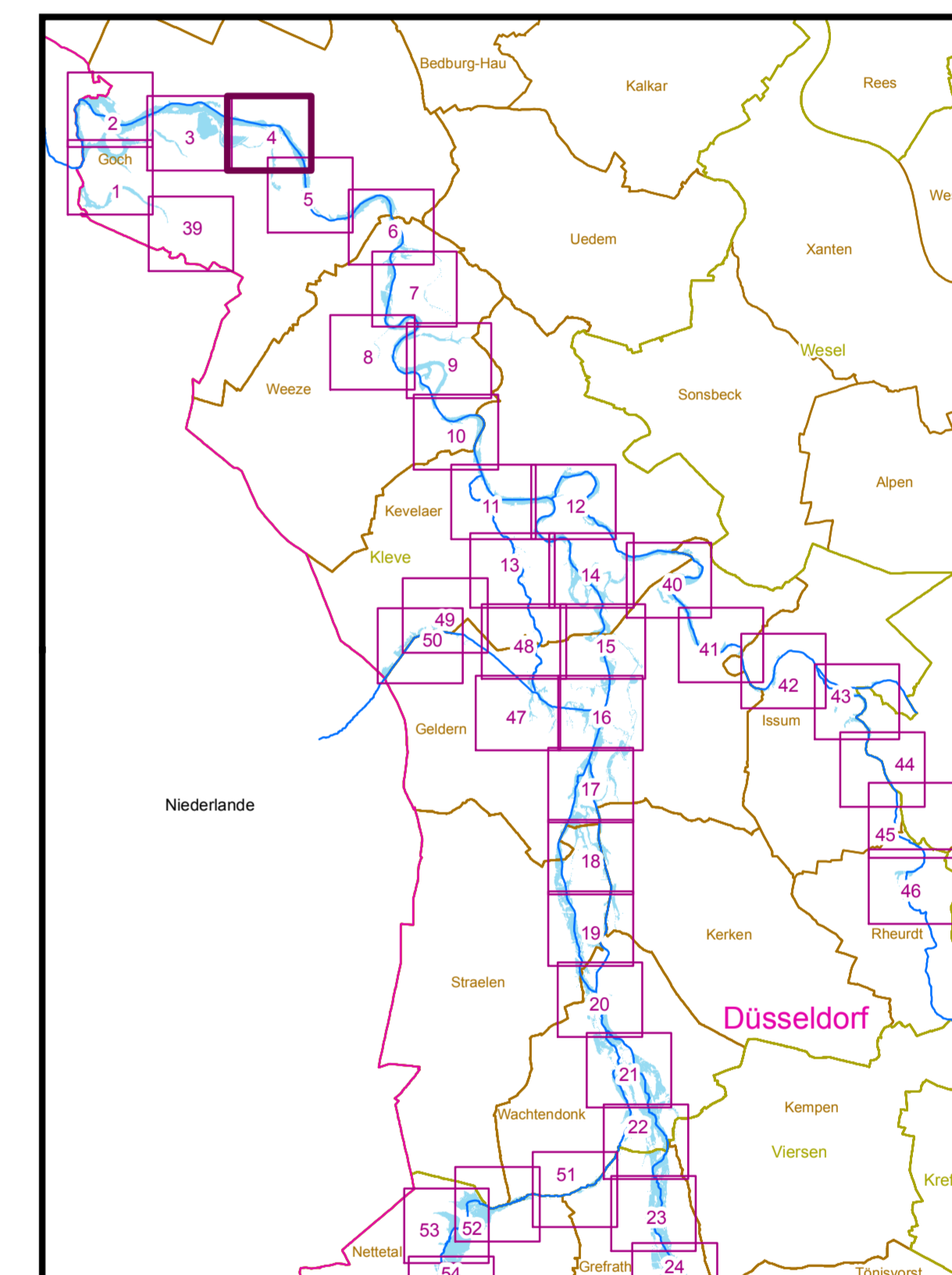


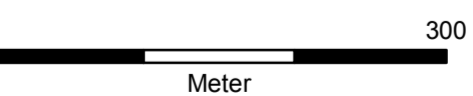


Zeichenerklärung

- Überschwemmungsgebiet HQ₁₀₀
- Fließgewässer
- Verwaltungsgrenzen**
- Regierungsbezirk
- Kreise und Kreisfreie Städte
- Gemeinden
- Gewässerstationierung (GSK3C)**
- 1 Kilometer
- 500 Meter
- 100 Meter



Bezirksregierung Düsseldorf		
Cecilienallee 2 40474 Düsseldorf		Tel. 0211 475-0 poststelle@brd.nrw.de
Anlage zur Überschwemmungsgebietsverordnung "Überschwemmungsgebiet Niers-System" gemäß § 76 Wasserhaushaltsgesetz, § 112 Landeswassergesetz NRW		
Erstellt im Februar 2014 durch:  Bachstraße 62 - 64 - D-52066 Aachen Tel. +49 241 9 46 89-0 - Fax +49 241 50 68 89 E-Mail: mail@hydrotec.de - www.hydrotec.de		
Maßstab: 1:5.000 	Düsseldorf, den Bezirksregierung Düsseldorf als Obere Wasserbehörde Az.: 54.03.02 - Niers-System	
Copyright Topografische Karten: GEObasis NRW, Bezirksregierung Köln		
Blattbezeichnung: 4 (63)		