







Zeichenerklärung

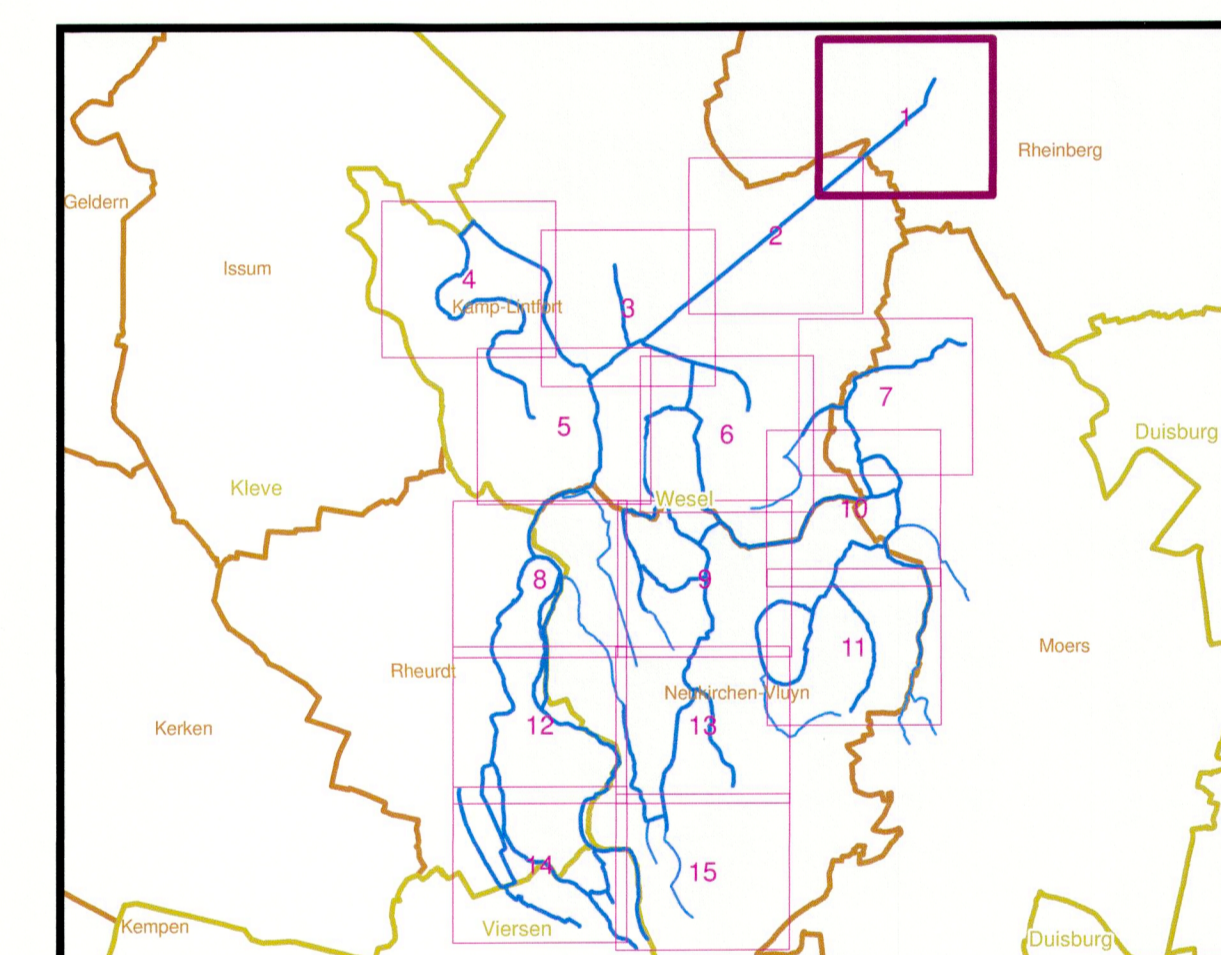
-  Überschwemmungsgebiet HQ₁₀₀
-  Überschwemmungsgebiet Moersbach und Nebengewässer (nachrichtlich)
-  Fließgewässer

Verwaltungsgrenzen

-  Regierungsbezirk
-  Kreise und Kreisfreie Städte
-  Gemeinden

Gewässerstationierung (GSK3C)

-  1 Kilometer
-  500 Meter
-  100 Meter



Bezirksregierung Düsseldorf	
Cecilienallee 2 40474 Düsseldorf	Tel. 0211 475-0 poststelle@brd.nrw.de
	
Anlage zur Überschwemmungsgebietsverordnung "Überschwemmungsgebiet Fossa Eugeniana/Niepkanal, Anrathskanal/Plankendickskendel und Nebengewässer"	
gemäß § 76 Wasserhaushaltsgesetz, § 112 Landeswassergesetz NRW	
Erstellt im Mai 2013 durch:	 BJÖRNSEN BERATENDE INGENIEURE <small>BJörnsen Beratende Ingenieure GmbH, Markt, Trizec 3, 50770 Köln Telefon Nr. 0201 98921-0, Fax Nr. 0201 98921-25</small>
Maßstab: 1:5.000	Düsseldorf, den 06.04.2015
 0 300 Meter	Bezirksregierung Düsseldorf als Obere Wasserbehörde Az.: 54.03.02 - Fossa Eugeniana/Niepkanal  (Anne Lütkes)
Copyright Topografische Karten: GEObasis NRW, Bezirksregierung Köln	
Blattbezeichnung: 1(15)	