










Zeichenerklärung

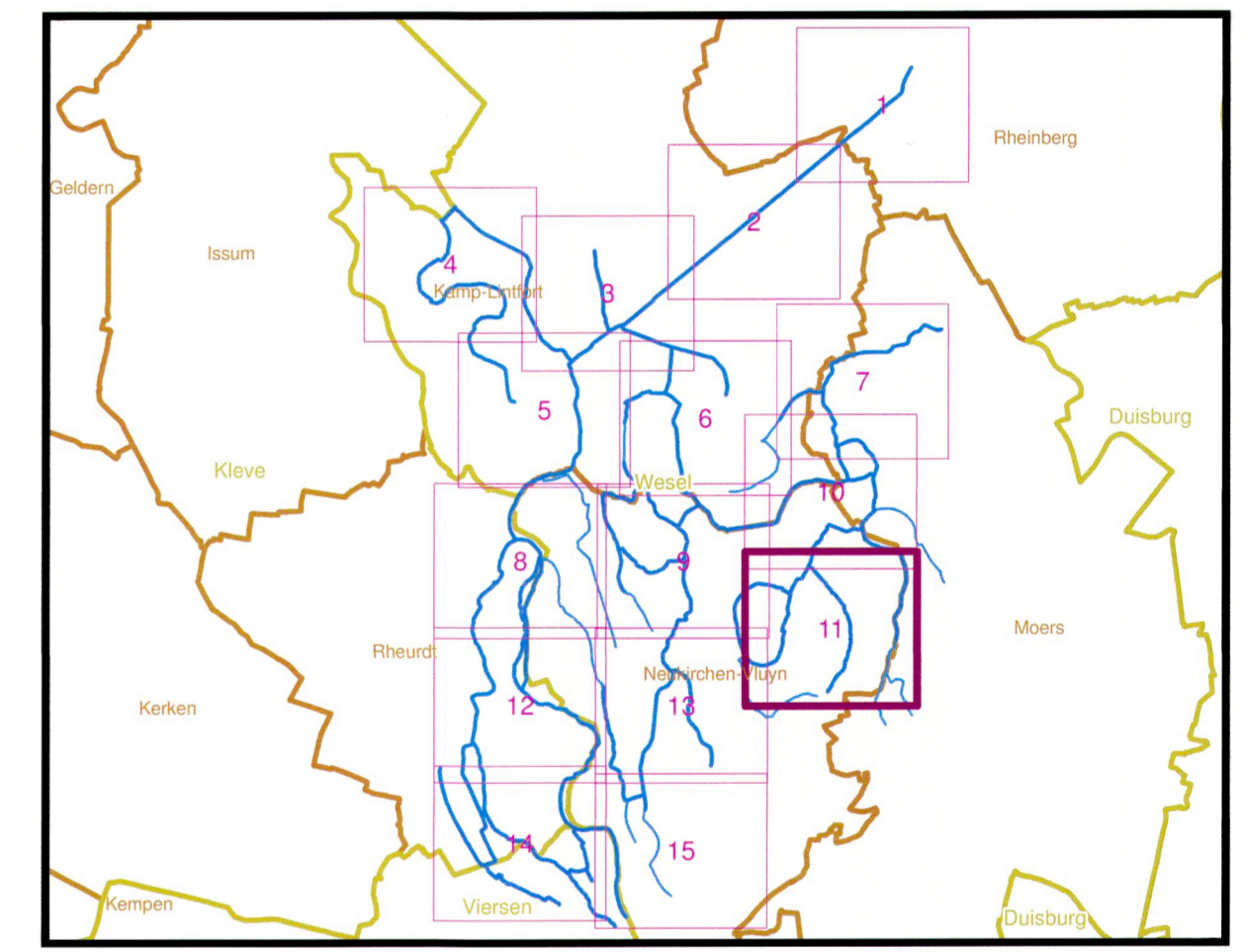
-  Überschwemmungsgebiet HQ₁₀₀
-  Überschwemmungsgebiet Moersbach und Nebengewässer (nachrichtlich)
-  Fließgewässer


Verwaltungsgrenzen

-  Regierungsbezirk
-  Kreise und Kreisfreie Städte
-  Gemeinden

Gewässerstationierung (GSK3C)

-  1 Kilometer
-  500 Meter
-  100 Meter



Bezirksregierung Düsseldorf		
Cecilienallee 2 40474 Düsseldorf	Tel. 0211 475-0 poststelle@brd.nrw.de	
Anlage zur Überschwemmungsgebietsverordnung "Überschwemmungsgebiet Fossa Eugeniana/Niepkanal, Anrathskanal/Plankendickskendel und Nebengewässer" gemäß § 76 Wasserhaushaltsgesetz, § 112 Landeswassergesetz NRW		
Erstellt im Mai 2013 durch:		
Maßstab: 1:5.000		Düsseldorf, den 06.01.2015
Copyright Topografische Karten: GEObasis NRW, Bezirksregierung Köln		Bezirksregierung Düsseldorf als Obere Wasserbehörde Az.: 54.03.02 - Fossa Eugeniana/Niepkanal
Blattbezeichnung: 11(15)		 (Anne Lütkes)