







Zeichenerklärung

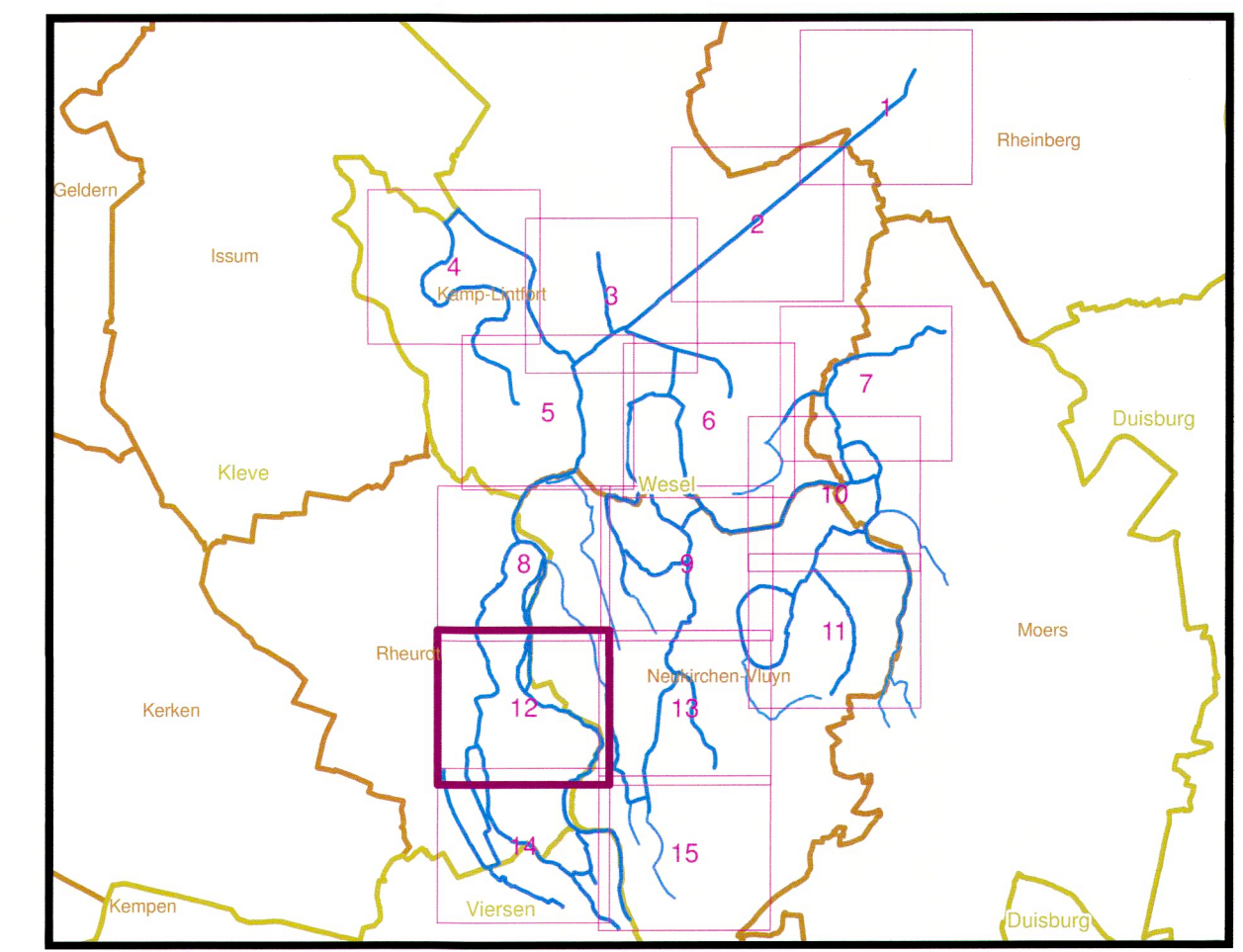
-  Überschwemmungsgebiet HQ₁₀₀
-  Überschwemmungsgebiet Moersbach und Nebengewässer (nachrichtlich)
-  Fließgewässer

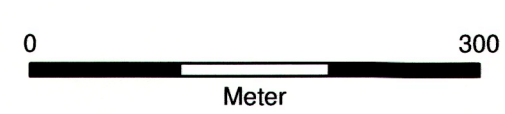

Verwaltungsgrenzen

-  Regierungsbezirk
-  Kreise und Kreisfreie Städte
-  Gemeinden

Gewässerstationierung (GSK3C)

-  1 Kilometer
-  500 Meter
-  100 Meter



Bezirksregierung Düsseldorf Cecilienallee 2 Tel. 0211 475-0 40474 Düsseldorf poststelle@brd.nrw.de		
Anlage zur Überschwemmungsgebietsverordnung "Überschwemmungsgebiet Fossa Eugeniana/Niepkanal, Anrathskanal/Plankendickskendel und Nebengewässer" gemäß § 76 Wasserhaushaltsgesetz, § 112 Landeswassergesetz NRW		
Erstellt im Mai 2013 durch:		 BJÖRNSEN BERATENDE INGENIEURE <small>Björnsen Beratende Ingenieure GmbH, Markt 3, 50870 Koblenz Telefon Nr.: 0261-8861-0, Fax Nr.: 0261-805725</small>
Maßstab: 1:5.000 		Düsseldorf, den 06.01.2015 Bezirksregierung Düsseldorf als Obere Wasserbehörde Az.: 54.03.02 - Fossa Eugeniana/Niepkanal  (Anne Lütkes)
Copyright Topografische Karten: GEObasis NRW, Bezirksregierung Köln		Blattbezeichnung: 12(15)