







Zeichenerklärung

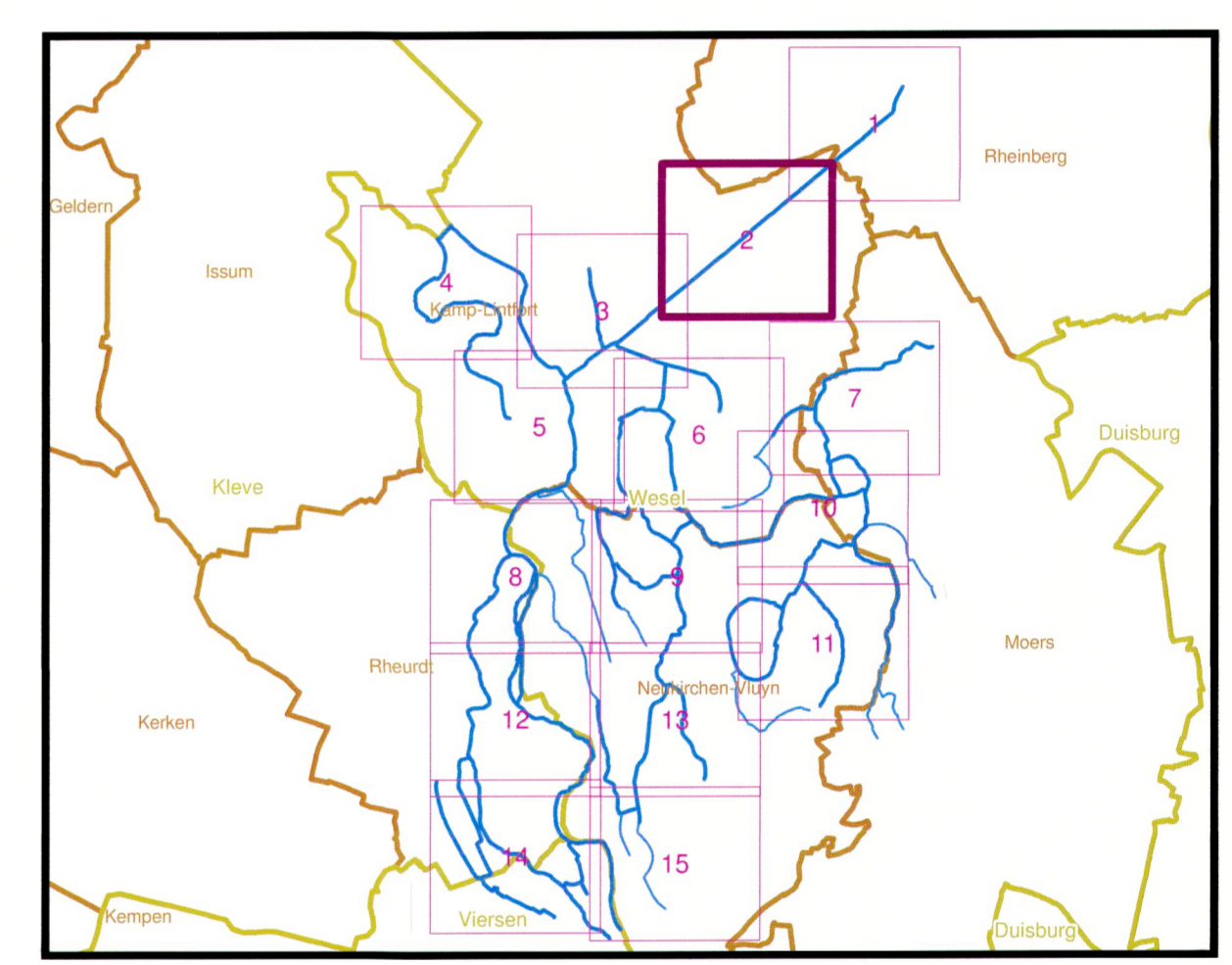
-  Überschwemmungsgebiet HQ₁₀₀
-  Überschwemmungsgebiet Moersbach und Nebengewässer (nachrichtlich)
-  Fließgewässer

Verwaltungsgrenzen

-  Regierungsbezirk
-  Kreise und Kreisfreie Städte
-  Gemeinden

Gewässerstationierung (GSK3C)

-  1 Kilometer
-  500 Meter
-  100 Meter



Bezirksregierung Düsseldorf		
Cecilienallee 2 40474 Düsseldorf		Tel. 0211 475-0 poststelle@brd.nrw.de
Anlage zur Überschwemmungsgebietsverordnung "Überschwemmungsgebiet Fossa Eugeniana/Niepkanal, Anrathskanal/Plankendickskendel und Nebengewässer" gemäß § 76 Wasserhaushaltsgesetz, § 112 Landeswassergesetz NRW		
Erstellt im Mai 2013 durch:		 BJÖRNSEN BERATENDE INGENIEURE <small>Björnsen Beratende Ingenieure GmbH, Mainz, Trutzel 3, 56070 Koblenz Telefon Nr.: 0261 9851-0, Fax Nr.: 0261 9802725</small>
Maßstab: 1:5.000	Düsseldorf, den 06.01.2015	
	Bezirksregierung Düsseldorf als Obere Wasserbehörde Az.: 54.03.02 - Fossa Eugeniana/Niepkanal	
Copyright Topografische Karten: GEObasis NRW, Bezirksregierung Köln	 (Anne Lütkes)	
Blattbezeichnung: 2(15)		