










Zeichenerklärung

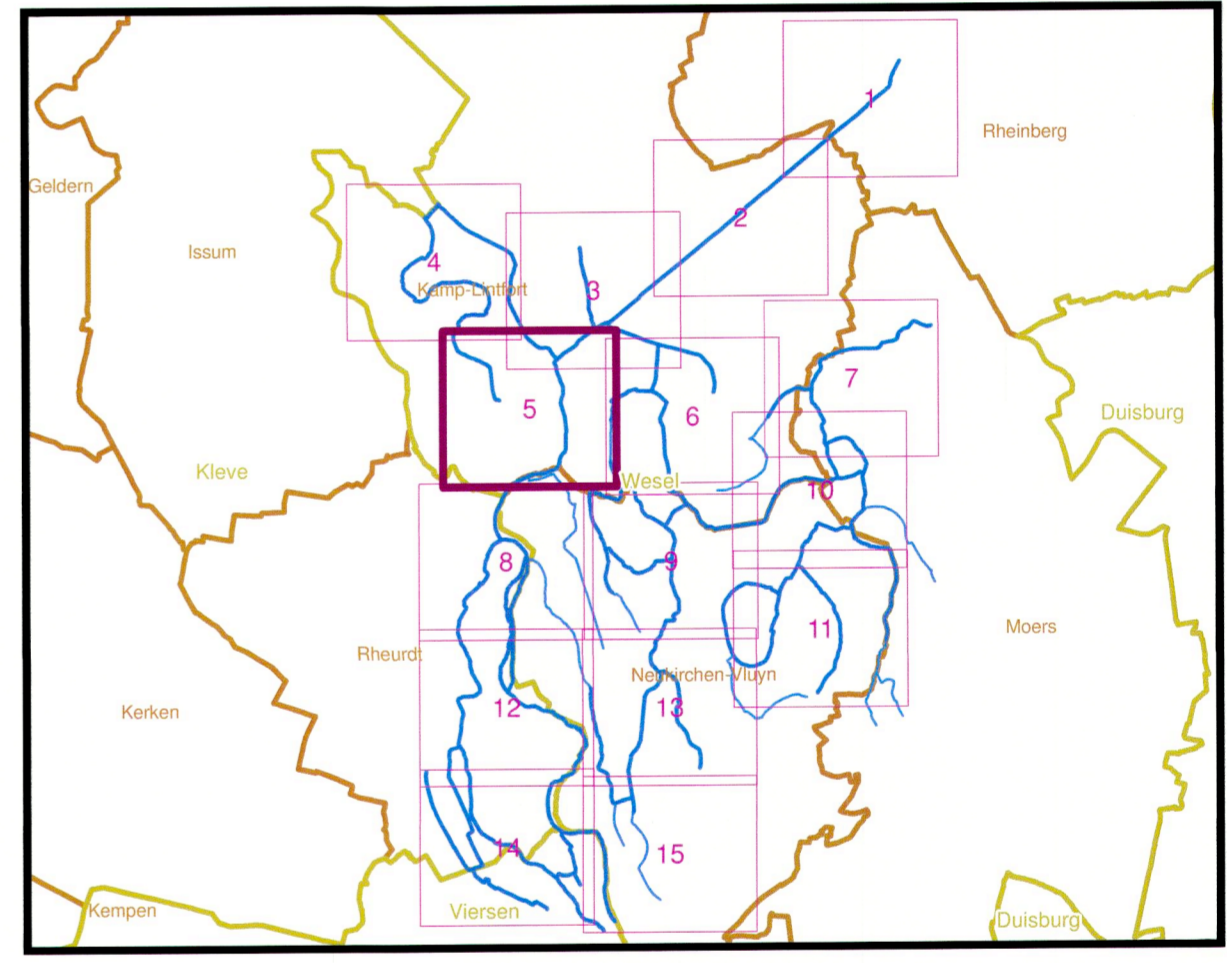
-  Überschwemmungsgebiet HQ₁₀₀
-  Überschwemmungsgebiet Moersbach und Nebengewässer (nachrichtlich)
-  Fließgewässer

Verwaltungsgrenzen

-  Regierungsbezirk
-  Kreise und Kreisfreie Städte
-  Gemeinden

Gewässerstationierung (GSK3C)

-  1 Kilometer
-  500 Meter
-  100 Meter



Bezirksregierung Düsseldorf


Cecilienallee 2 Tel. 0211 475-0
40474 Düsseldorf poststelle@brd.nrw.de



Anlage zur Überschwemmungsgebietsverordnung
"Überschwemmungsgebiet Fossa Eugenia/Niepkanal, Anrathskanal/Plankendickskendel und Nebengewässer"

gemäß § 76 Wasserhaushaltsgesetz, § 112 Landeswassergesetz NRW

Erstellt im Mai 2013 durch: 
BJÖRNSEN BERATENDE INGENIEURE
Björnsen Beratende Ingenieure GmbH, Markt 3, 56070 Koblenz
 Telefon Nr.: 0261-8861-0, Fax Nr.: 0261-805725

Maßstab: 1:5.000

 0 300
 Meter

Düsseldorf, den **06.01.2015**
 Bezirksregierung Düsseldorf
 als Obere Wasserbehörde
 Az.: 54.03.02 - Fossa Eugenia/Niepkanal

Copyright Topografische Karten:
 GEObasis NRW, Bezirksregierung Köln

Blattbezeichnung: 5(15)


 (Anne Lütkes)