







### Zeichenerklärung

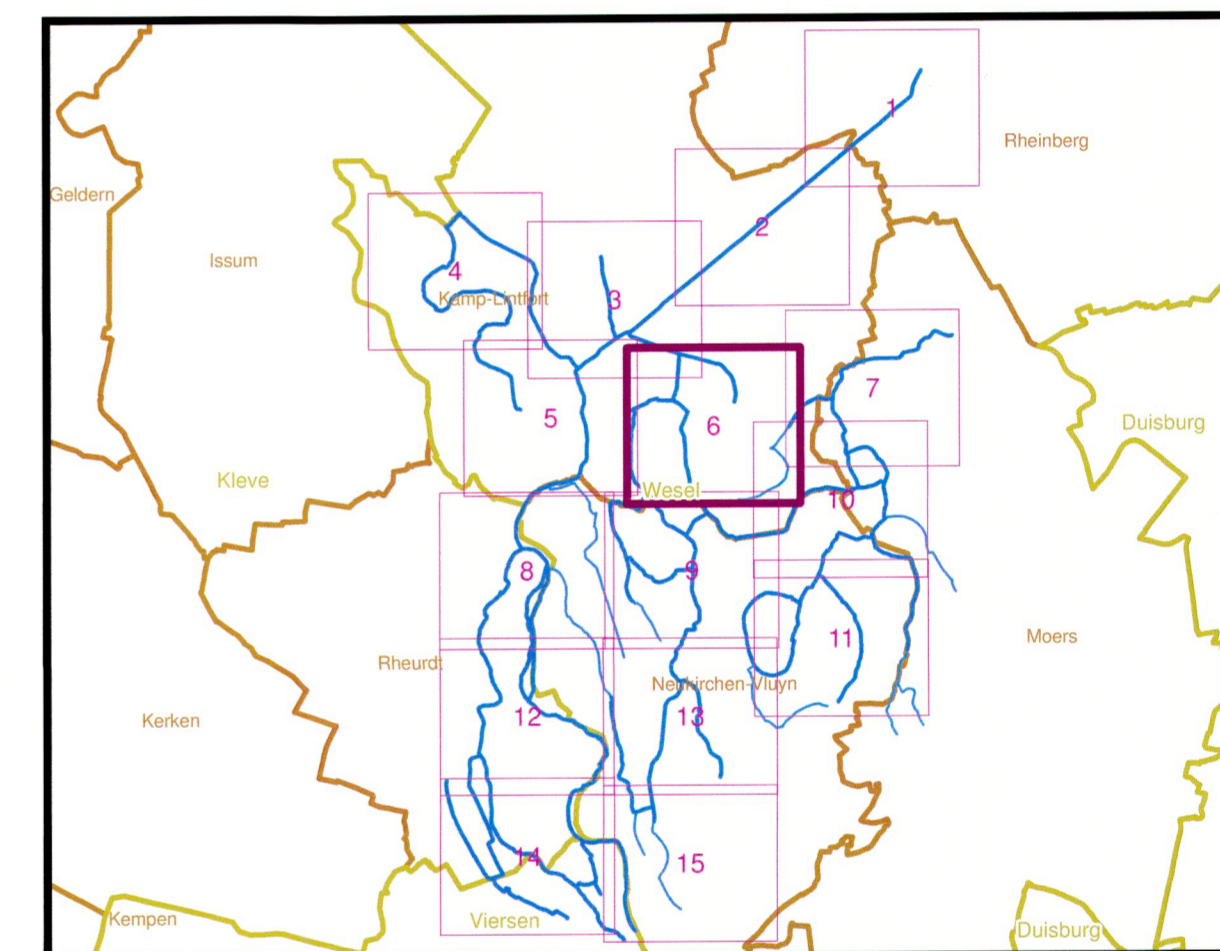
-  Überschwemmungsgebiet HQ<sub>100</sub>
-  Überschwemmungsgebiet Moersbach und Nebenwasser (nachrichtlich)
-  Fließgewässer

### Verwaltungsgrenzen

-  Regierungsbezirk
-  Kreise und Kreisfreie Städte
-  Gemeinden

### Gewässerstationierung (GSK3C)

-  1 Kilometer
-  500 Meter
-  100 Meter



### Bezirksregierung Düsseldorf

Cecilienallee 2  
40474 Düsseldorf

Tel. 0211 475-0  
poststelle@brd.nrw.de



Anlage zur Überschwemmungsgebietsverordnung  
**"Überschwemmungsgebiet  
 Fossa Eugeniana/Niepkanal, Anrathskanal/Plankendickskendel  
 und Nebenwasser"**

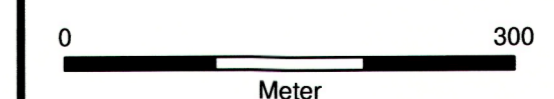
gemäß § 76 Wasserhaushaltsgesetz, § 112 Landeswassergesetz NRW

Erstellt im Mai 2013 durch:

**BCE**  
**BJÖRNSEN BERATENDE INGENIEURE**

Björn Beratsende Ingenieure GmbH, Maria Thost 3, 56070 Koblenz  
 Telefon Nr.: 0261 9851-0, Fax Nr.: 0261 985125

Maßstab: 1:5.000



Copyright Topografische Karten:  
 GEObasis NRW, Bezirksregierung Köln

Blattbezeichnung: 6(15)

Düsseldorf, den **06.01.2015**

Bezirksregierung Düsseldorf  
 als Obere Wasserbehörde

Az.: 54.03.02 - Fossa Eugeniana/Niepkanal

*Anne Lütkes*  
 (Anne Lütkes)