








Zeichenerklärung

-  Überschwemmungsgebiet HQ₁₀₀
-  Überschwemmungsgebiet Moersbach und Nebengewässer (nachrichtlich)
-  Fließgewässer
-  Blattkacheln

Verwaltungsgrenzen

-  Regierungsbezirk
-  Kreise und Kreisfreie Städte
-  Gemeinden

Gewässerstationierung (GSK3C)

-  1 Kilometer
-  500 Meter

Bezirksregierung Düsseldorf		
Cecilienallee 2 40474 Düsseldorf	Tel. 0211 475-0 poststelle@brd.nrw.de	
Anlage zur Überschwemmungsgebietsverordnung "Überschwemmungsgebiet Fossa Eugeniana/Niepkanal, Anrathskanal/Plankendicksendel und Nebengewässer" gemäß § 76 Wasserhaushaltsgesetz, § 112 Landeswassergesetz NRW		
Erstellt im Mai 2013 durch: Geändert im Oktober 2014	 BJÖRNSEN BERATENDE INGENIEURE <small>Björnsen Beratende Ingenieure GmbH, Maria Thosa 3, 56070 Koblenz Telefon Nr.: 0261 9861-0, Fax Nr.: 0261 9861-25</small>	
Maßstab: 1:25.000 0 1.500 Meter	Düsseldorf, den 06.01.2015 Bezirksregierung Düsseldorf als Obere Wasserbehörde Az.: 54.03.02 - Fossa Eugeniana/Niepkanal	
Copyright Topografische Karten: GEObasis NRW, Bezirksregierung Köln	 (Anne Lütkes)	
Blattbezeichnung: Übersichtskarte (2 von 2)		