






Zeichenerklärung

-  Überschwemmungsgebiet HQ₁₀₀
-  Fließgewässer
-  Fließgewässer (verrohrt)
-  Blattkacheln

Verwaltungsgrenzen

-  Regierungsbezirksgrenze
-  Kreise und Kreisfreie Städte
-  Gemeinden

Gewässerstationierung (GSK3C)

-  1 Kilometer
-  Fünfhundert Meter

Bezirksregierung Düsseldorf

Cecilienallee 2 Tel. 0211 475-0
40474 Düsseldorf poststelle@brd.nrw.de



Anlage zur Überschwemmungsgebietsverordnung

„Nördliche Düssel und Kittelbach“

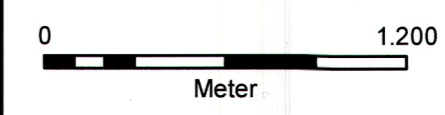
gemäß § 76 Wasserhaushaltsgesetz, § 112 Landeswassergesetz NRW

Erstellt im Jan. 2012 durch:



Hydrotec
Ingenieurgesellschaft für
Wasser und Umwelt mbH
Haber, Oben, Platz 13 - 44527 Essen
Tel. +49 201 800 199-50 - Fax +49 201 85 01 99-55
E-Mail: mail@hydrotec.de - www.hydrotec.de

Maßstab: 1:25.000



Copyright Topografische Karten:
GEObasis NRW (2011)

Blattbezeichnung: **Übersichtskarte**

Düsseldorf, den **05.02.2015**

Bezirksregierung Düsseldorf
als Obere Wasserbehörde

Az.: 54.03.02 - Nördliche Düssel und Kittelbach

Anne Lütkes

(Anne Lütkes)