










Zeichenerklärung

-  Überschwemmungsgebiet HQ₁₀₀
-  Fließgewässer
-  Fließgewässer (verrohrt)
-  Blattkacheln

Verwaltungsgrenzen

-  Regierungsbezirksgrenze
-  Kreise und Kreisfreie Städte
-  Gemeinden

Gewässerstationierung (GSK3C)

-  1 Kilometer
-  Fünfhundert Meter

Bezirksregierung Düsseldorf

Cecilienallee 2
40474 Düsseldorf

Tel. 0211 475-0
poststelle@brd.nrw.de



Anlage zur Überschwemmungsgebietsverordnung

„Schwarzbach“

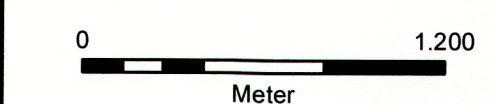
gemäß § 76 Wasserhaushaltsgesetz, § 112 Landeswassergesetz NRW

Erstellt im August 2013 durch:

Hydrotec
Ingenieurgesellschaft für
Wasser und Umwelt mbH

Kaiser - Otto - Platz 13 D-45276 Essen
Tel. ++49 201 850 199-50 Fax ++49 201 85 01 99-55
E-Mail: mail@hydrotec.de - www.hydrotec.de

Maßstab: 1:25.000



Düsseldorf, den 24.02.2015

Bezirksregierung Düsseldorf
als Obere Wasserbehörde

Az.: 54.03.02 - Schwarzbach

Copyright Topografische Karten:
GEObasis NRW, Bezirksregierung Köln

Blattbezeichnung: **Übersichtskarte 1 (2)**

Anne Lütken
(Anne Lütken)