

Zeichenerklärung

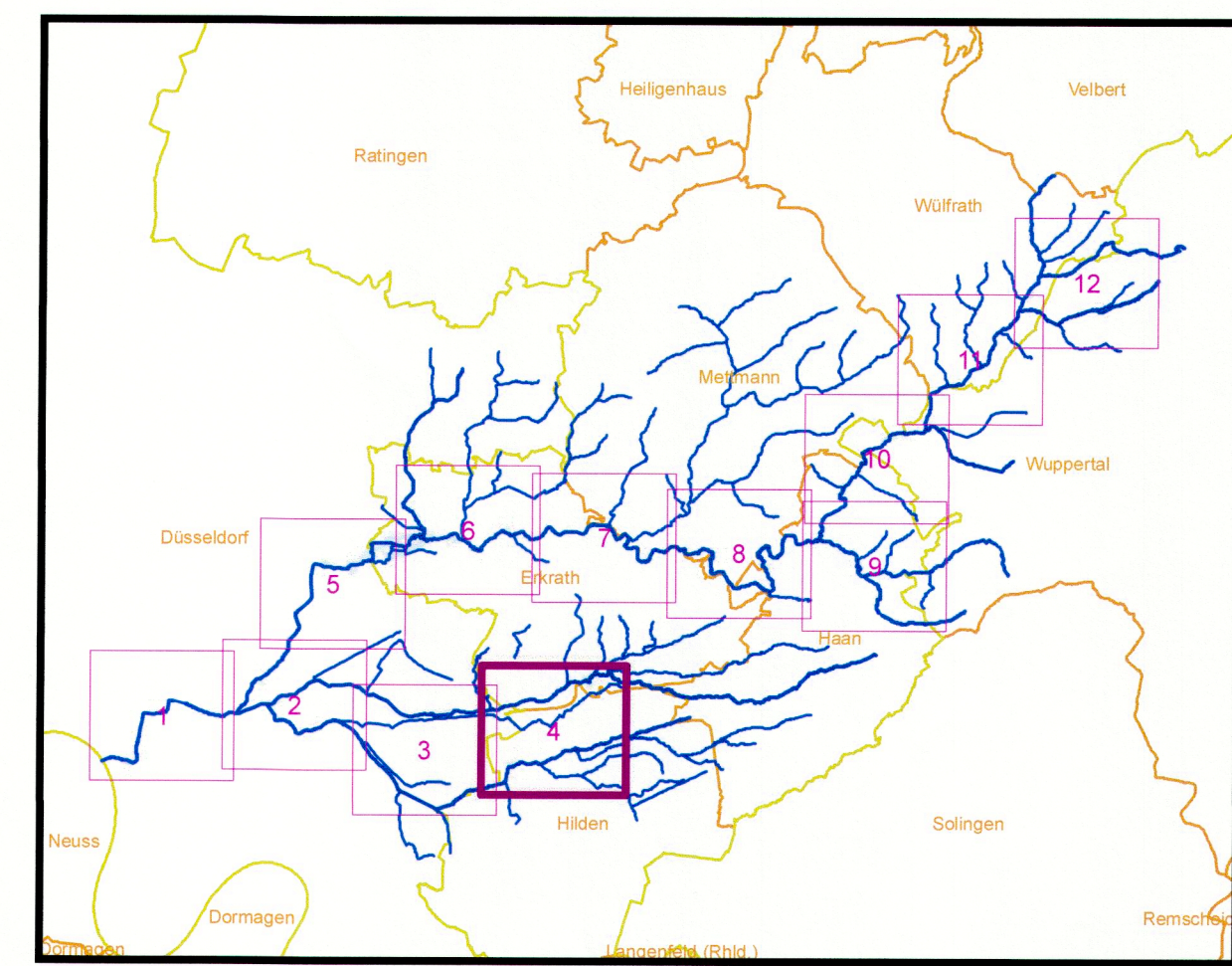
- Überschwemmungsgebiet HQ₁₀₀
- Fließgewässer
- Fließgewässer (verrohrt)



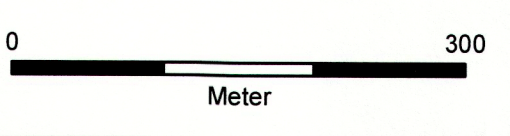

Verwaltungsgrenzen

- Regierungsbezirk
- Kreise und Kreisfreie Städte
- Gemeinden

Gewässerstationierung (GSK3C)

- 1 Kilometer
- 500 Meter
- 100 Meter



Bezirksregierung Düsseldorf		
Cecilienallee 2 40474 Düsseldorf		Tel. 0211 475-0 poststelle@brd.nrw.de
Anlage zur Überschwemmungsgebietsverordnung Südliche Düssel / ungeteilte Düssel und Nebengewässer gemäß § 76 Wasserhaushaltsgesetz, § 112 Landeswassergesetz NRW		
Erstellt im Dezember 2013 durch:		 <small>Kaiser - Ob - Platz 13 D-45276 Essen Tel. +49 201 850 199-50 Fax +49 201 85 01 99-55 E-Mail: mail@hydrotec.de www.hydrotec.de</small>
Maßstab: 1:5.000 		Düsseldorf, den 24.02.2015 Bezirksregierung Düsseldorf als Obere Wasserbehörde Az.: 54.03.02 - Südliche Düssel / ungeteilte Düssel und Nebengewässer  (Anne Lütkes)
Copyright Topografische Karten: GEObasis NRW, Bezirksregierung Köln		Blattbezeichnung: 4 (12)