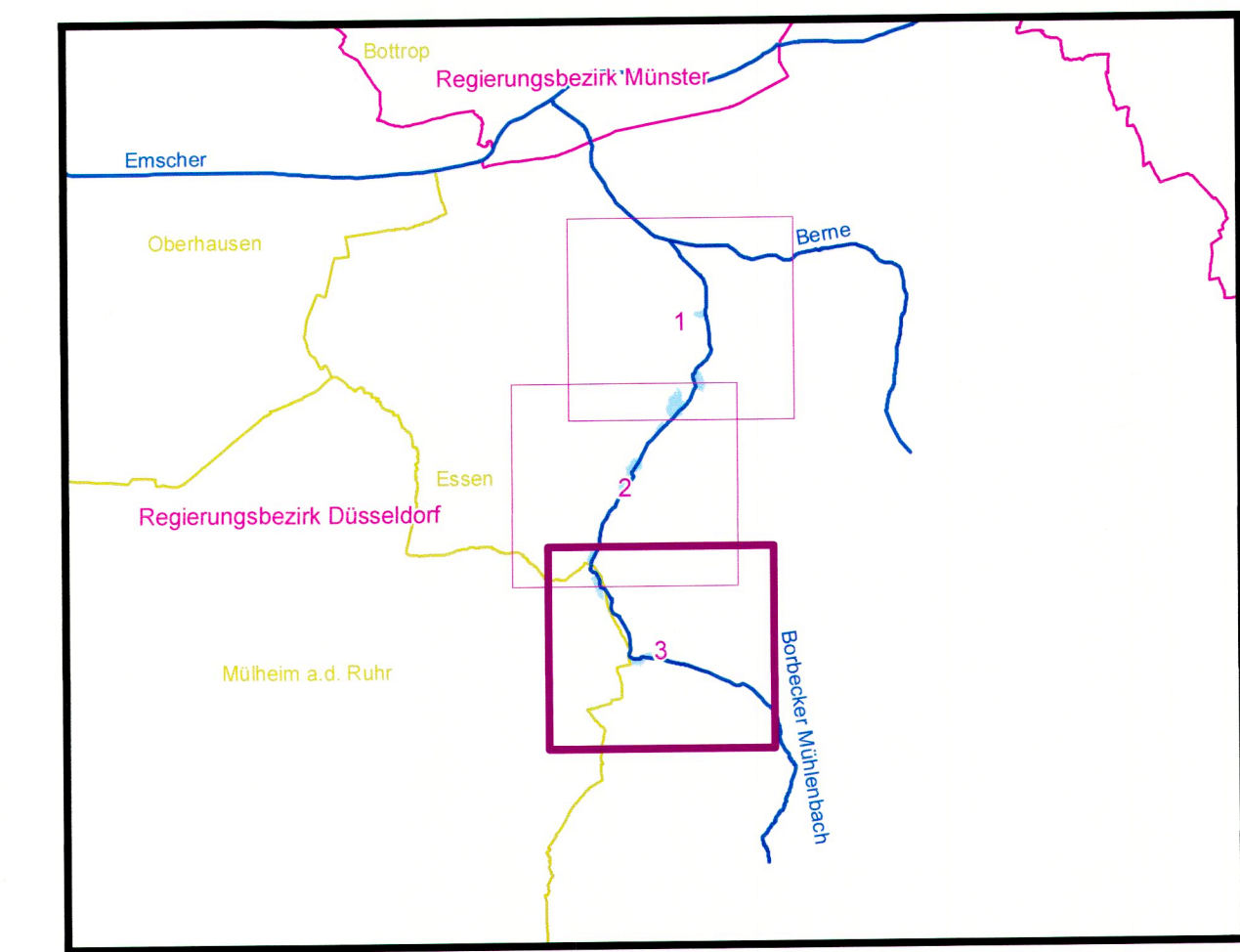





Zeichenerklärung

- Überschwemmungsgebiet HQ₁₀₀
- Fließgewässer
- Verwaltungsgrenzen**
- Regierungsbezirk
- Kreise und Kreisfreie Städte
- Gemeinden
- Gewässerstationierung (GSK3C)**
- 1 Kilometer
- 500 Meter
- 100 Meter



Bezirksregierung Düsseldorf		
Cecilienallee 2 40474 Düsseldorf	Tel. 0211 475-0 poststelle@brd.nrw.de	
Anlage zur Überschwemmungsgebietsverfügung		
Borbecker Mühlenbach		
gemäß § 76 Wasserhaushaltsgesetz, § 112 Landeswassergesetz NRW		
Erstellt im Januar 2015 durch:		
Bezirksregierung Düsseldorf Dezernat 54 - Wasserwirtschaft, einschl. anlagenbezogener Umweltschutz		
Maßstab: 1:5.000	 0 300 Meter	Düsseldorf, den <i>24.02.2015</i>
Copyright Topografische Karten: GEObasis NRW, Bezirksregierung Köln	Bezirksregierung Düsseldorf als Obere Wasserbehörde Az.: 54.03.02 - Borbecker Mühlenbach	
Blattbezeichnung: 3 (3)	 (Anne Lütkes)	