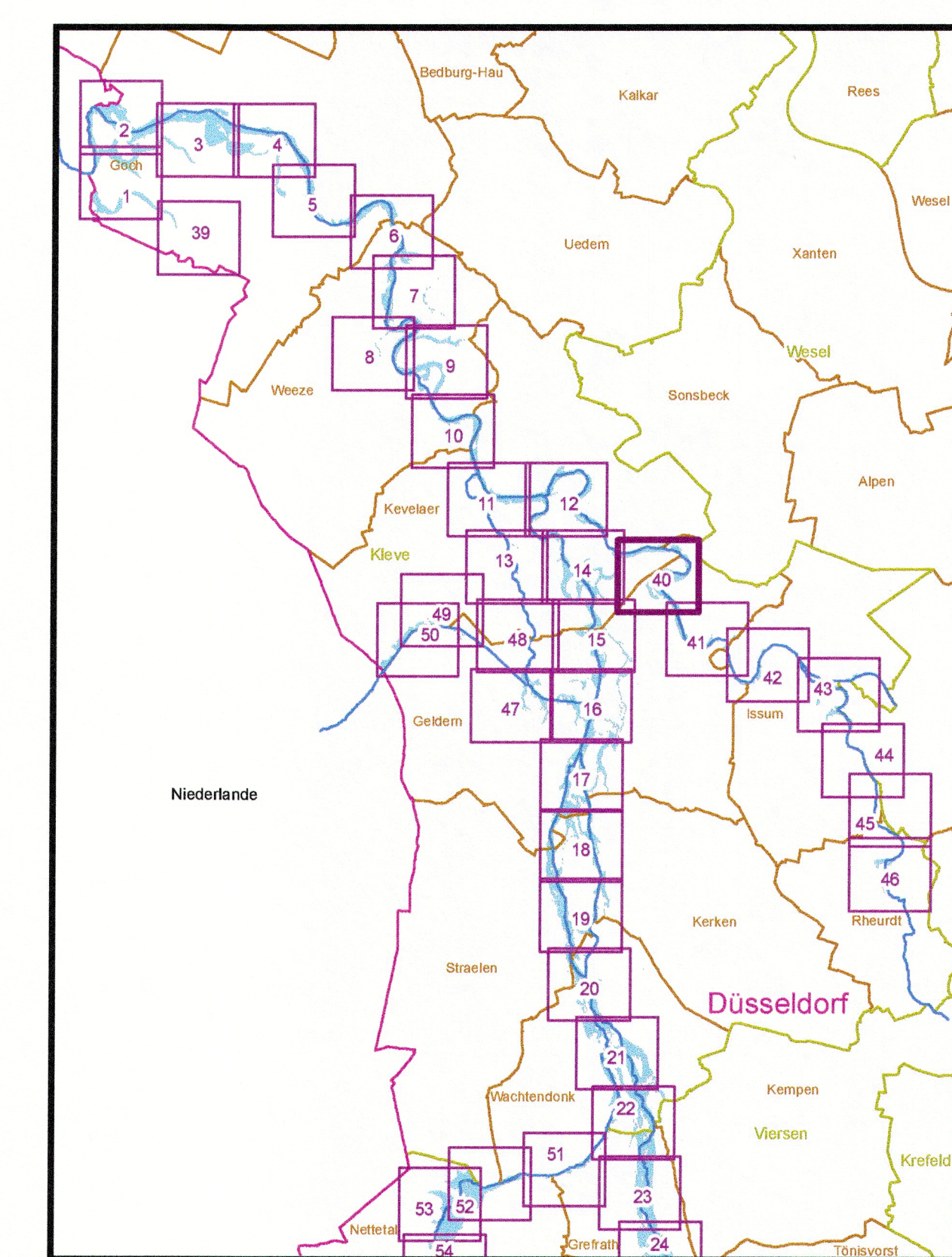

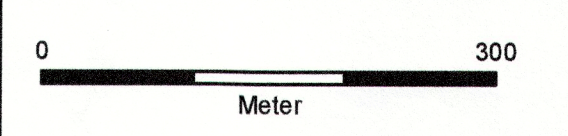


### Zeichenerklärung

- Überschwemmungsgebiet HQ<sub>100</sub>
- Fließgewässer
- Verwaltungsgrenzen**
- Regierungsbezirk
- Kreise und Kreisfreie Städte
- Gemeinden
- Gewässerstationierung (GSK3C)**
- 1 Kilometer
- 500 Meter
- 100 Meter



<b>Bezirksregierung Düsseldorf</b>		
Cecilienallee 2 40474 Düsseldorf	Tel. 0211 475-0 poststelle@brd.nrw.de	
Anlage zur Überschwemmungsgebietsverfügung		
<b>Überschwemmungsgebiet Niers-System</b>		
gemäß § 76 Wasserhaushaltsgesetz, § 112 Landeswassergesetz NRW		
Erstellt im Januar 2015 durch: Bezirksregierung Düsseldorf Dezernat 54 - Wasserwirtschaft, einschl. anlagenbezogener Umweltschutz		
Maßstab: 1:5.000	Düsseldorf, den <u>24.02.2015</u>	
 0 300 Meter	Bezirksregierung Düsseldorf als Obere Wasserbehörde Az.: 54.03.02 - Niers-System	
Copyright Topografische Karten: GEObasis NRW, Bezirksregierung Köln		<i>Christine Lütke</i> (Anne Lütke)
Blattbezeichnung: 40 (63)		