










Zeichenerklärung

-  Überschwemmungsgebiet HQ₁₀₀
-  Fließgewässer
-  Fließgewässer (verrohrt)
-  Blattkacheln

Verwaltungsgrenzen

-  Regierungsbezirksgrenze
-  Kreise und Kreisfreie Städte
-  Gemeinden

Gewässerstationierung (GSK3C)

-  1 Kilometer
-  Fünfhundert Meter

Bezirksregierung Düsseldorf

Cecilienallee 2
40474 Düsseldorf

Tel. 0211 475-0
poststelle@brd.nrw.de



Anlage zur Überschwemmungsgebietsverordnung
Deilbach und Hardenberger Bach
gemäß § 76 Wasserhaushaltsgesetz, § 112 Landeswassergesetz NRW

Erstellt im November 2013 durch:
geändert durch
Bezirksregierung Düsseldorf
im Februar 2015

Hydrotec
Wasser und Umwelt mbH
Kaiser-Obst-Platz 13 · D-40276 Essen
Tel. ++49 201 850 199-50 · Fax ++49 201 850 199-55
E-Mail: mail@hydrotec.de · www.hydrotec.de

Maßstab: 1:25.000



Copyright Topografische Karten:
GEObasis NRW, Bezirksregierung Köln

Blattbezeichnung: **Übersichtskarte**

Düsseldorf, den **11.03.2015**

Bezirksregierung Düsseldorf
als Obere Wasserbehörde
Az.: 54.03.02 - Deilbach und
Hardenberger Bach

Anne Lütkes
(Anne Lütkes)