







Zeichenerklärung

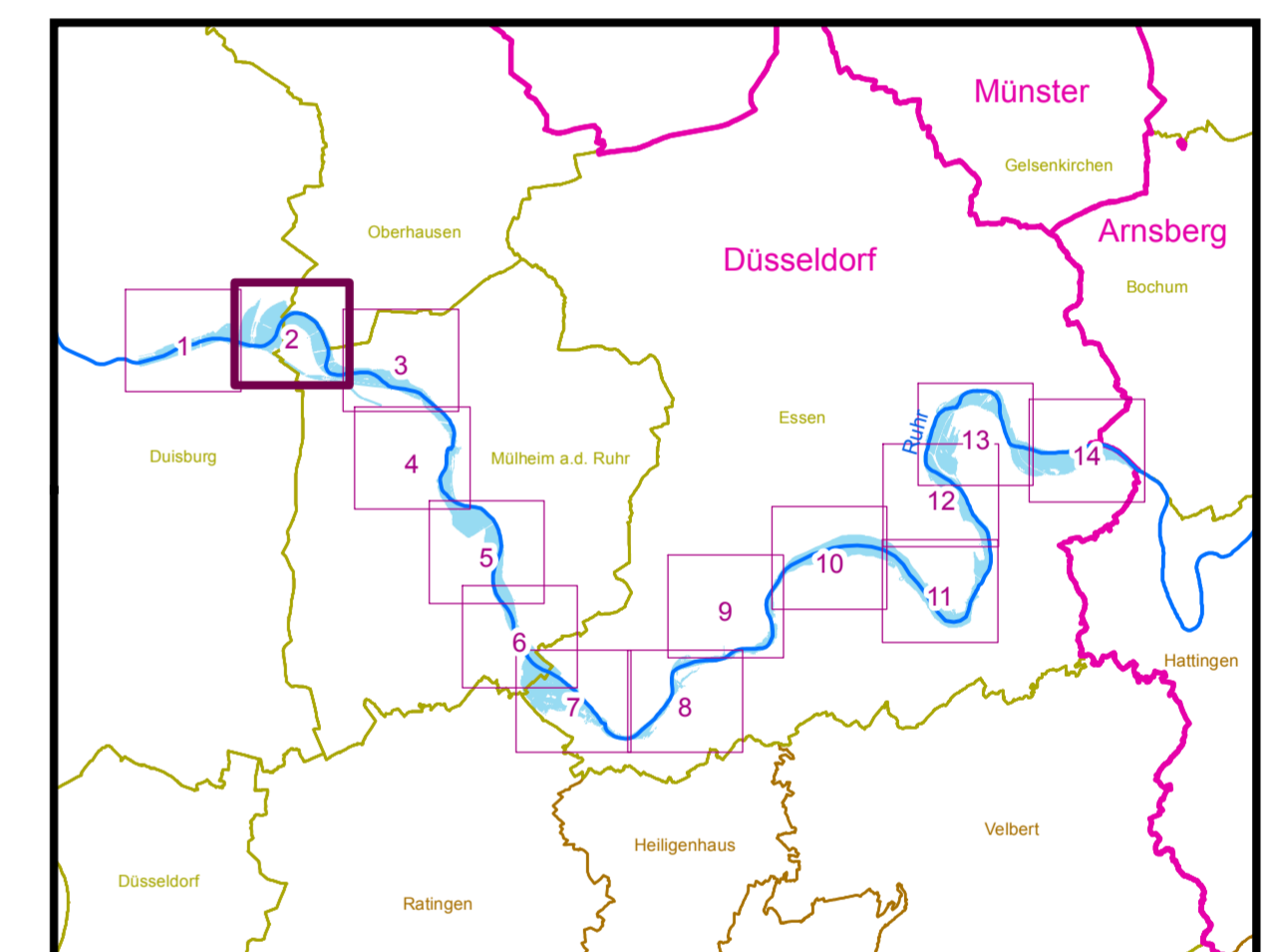
-  Überschwemmungsgebiet HQ₁₀₀
-  Überschwemmungsgebiet HQ₁₀₀ Regierungsbezirk Arnsberg (nachrichtlich)
-  Fließgewässer

Verwaltungsgrenzen

-  Regierungsbezirk
-  Kreise und Kreisfreie Städte
-  Gemeinden

Gewässerstationierung (GSK3C)

-  1 Kilometer
-  500 Meter
-  100 Meter



Bezirksregierung Düsseldorf

Cecilienallee 2
40474 Düsseldorf

Tel. 0211 475-0
poststelle@brd.nrw.de



Anlage zur Überschwemmungsgebietsverordnung

Ruhr im Regierungsbezirk Düsseldorf von km 2,6 bis km 49,2 rechtes Ufer und km 50,7 linkes Ufer

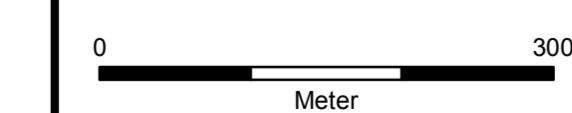
gemäß § 76 Wasserhaushaltsgesetz, § 112 Landeswassergesetz NRW

Erstellt im Dezember 2013 durch:
Geändert im März 2015



ARCADIS Deutschland GmbH
Johannisstraße 60-64, 50668 Köln

Maßstab: 1:5.000



Copyright Topografische Karten:
GEObasis NRW, Bezirksregierung Köln

Blattbezeichnung: 2/14

Düsseldorf, den 22.03.2016

Bezirksregierung Düsseldorf
als Obere Wasserbehörde

Az.: 54.03.02 - Ruhr

gez.
Anne Lütkes