








### Zeichenerklärung

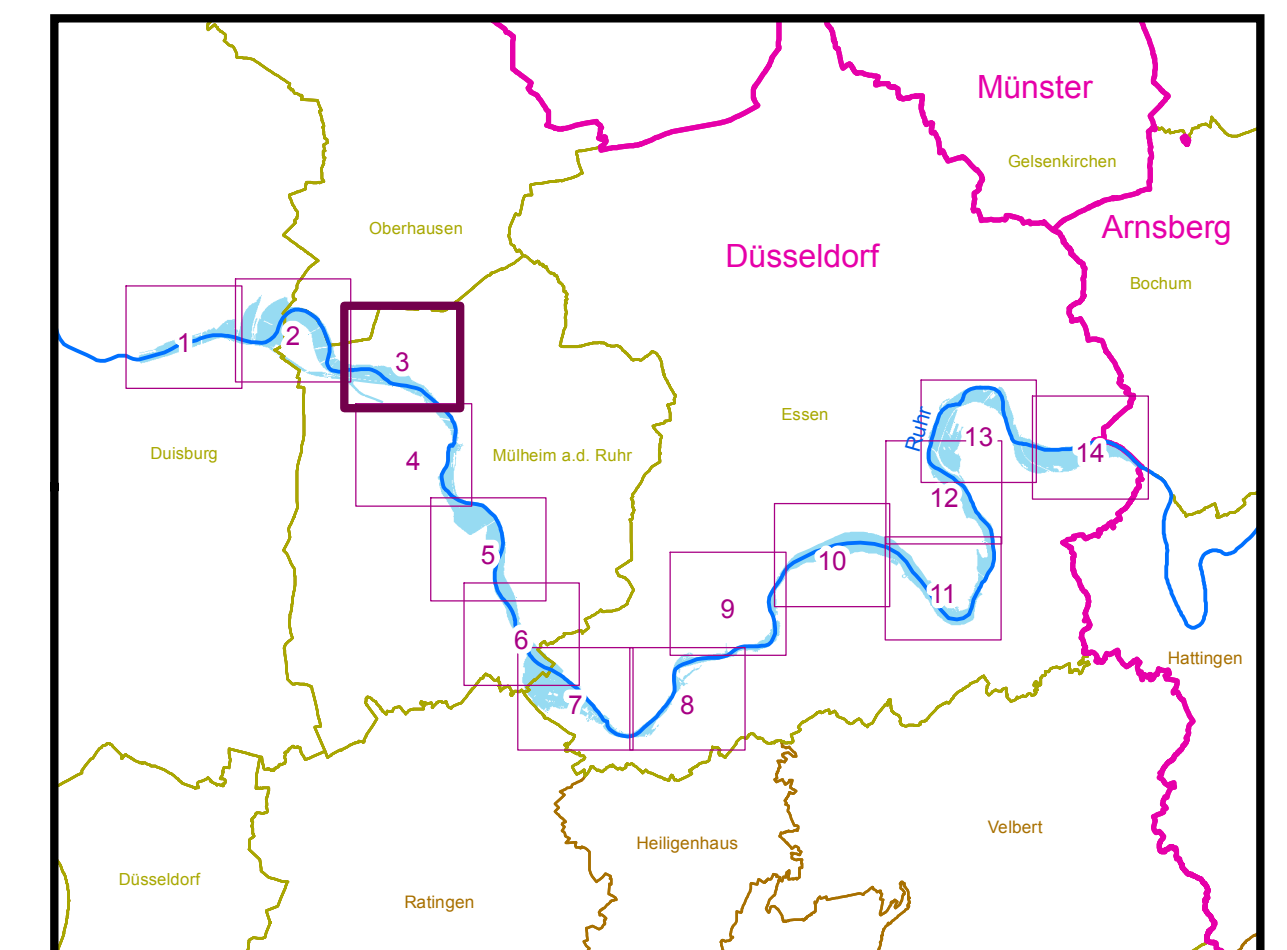
-  Überschwemmungsgebiet HQ<sub>100</sub>
-  Überschwemmungsgebiet HQ<sub>100</sub> Regierungsbezirk Arnsberg (nachrichtlich)
-  Fließgewässer

### Verwaltungsgrenzen

-  Regierungsbezirk
-  Kreise und Kreisfreie Städte
-  Gemeinden

### Gewässerstationierung (GSK3C)

-  1 Kilometer
-  500 Meter
-  100 Meter



### Bezirksregierung Düsseldorf

Cecilienallee 2  
40474 Düsseldorf

Tel. 0211 475-0  
poststelle@brd.nrw.de



Anlage zur Überschwemmungsgebietsverordnung

**Ruhr im Regierungsbezirk Düsseldorf von km 2,6 bis km 49,2 rechtes Ufer und km 50,7 linkes Ufer**

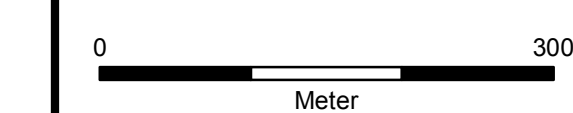
gemäß § 76 Wasserhaushaltsgesetz, § 112 Landeswassergesetz NRW

Erstellt im Dezember 2013 durch:  
Geändert im März 2015



ARCADIS Deutschland GmbH  
Johannisstraße 60-64, 50668 Köln

Maßstab: 1:5.000



Copyright Topografische Karten:  
GEObasis NRW, Bezirksregierung Köln

Blattbezeichnung: 3/14

Düsseldorf, den 22.03.2016

Bezirksregierung Düsseldorf  
als Obere Wasserbehörde

Az.: 54.03.02 - Ruhr

gez.  
Anne Lütkes