







Zeichenerklärung

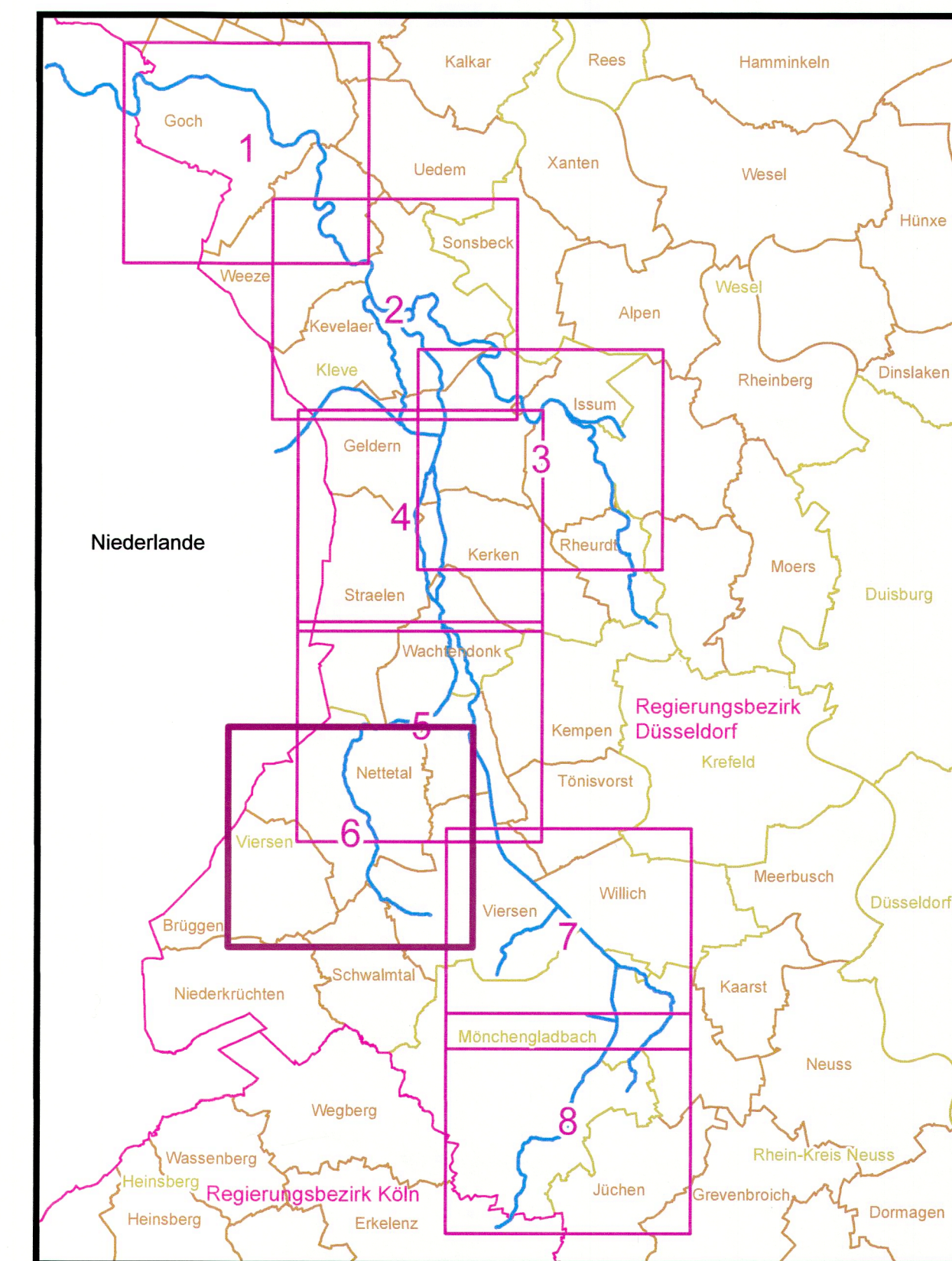
-  Überschwemmungsgebiet HQ₁₀₀
-  Fließgewässer
-  Blattkachel

Verwaltungsgrenzen

-  Regierungsbezirk
-  Kreise und Kreisfreie Städte
-  Gemeinden

Gewässerstationierung (GSK3C)

-  1 Kilometer
-  500 Meter



Bezirksregierung Düsseldorf

Cecilienallee 2
40474 Düsseldorf

Tel. 0211 475-0
poststelle@brd.nrw.de



Anlage zur Überschwemmungsgebietsverfügung

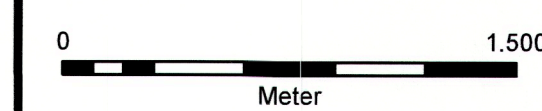
Überschwemmungsgebiet Niers-System

gemäß § 76 Wasserhaushaltsgesetz, § 112 Landeswassergesetz NRW

Erstellt im Januar 2015,
geändert im Februar 2016 durch:

Bezirksregierung Düsseldorf
Dezernat 54 - Wasserwirtschaft, einschl. anlagenbezogener Umweltschutz

Maßstab: 1 : 25.000



Copyright Topografische Karten:
GEObasis NRW, Bezirksregierung Köln

Blattbezeichnung: Übersichtskarte 6 (8)

Düsseldorf, den **12.05.2016**

Bezirksregierung Düsseldorf
als Obere Wasserbehörde

Az.: 54.03.02 - Niers-System

Anne Lütkes
(Anne Lütkes)