











### Zeichenerklärung

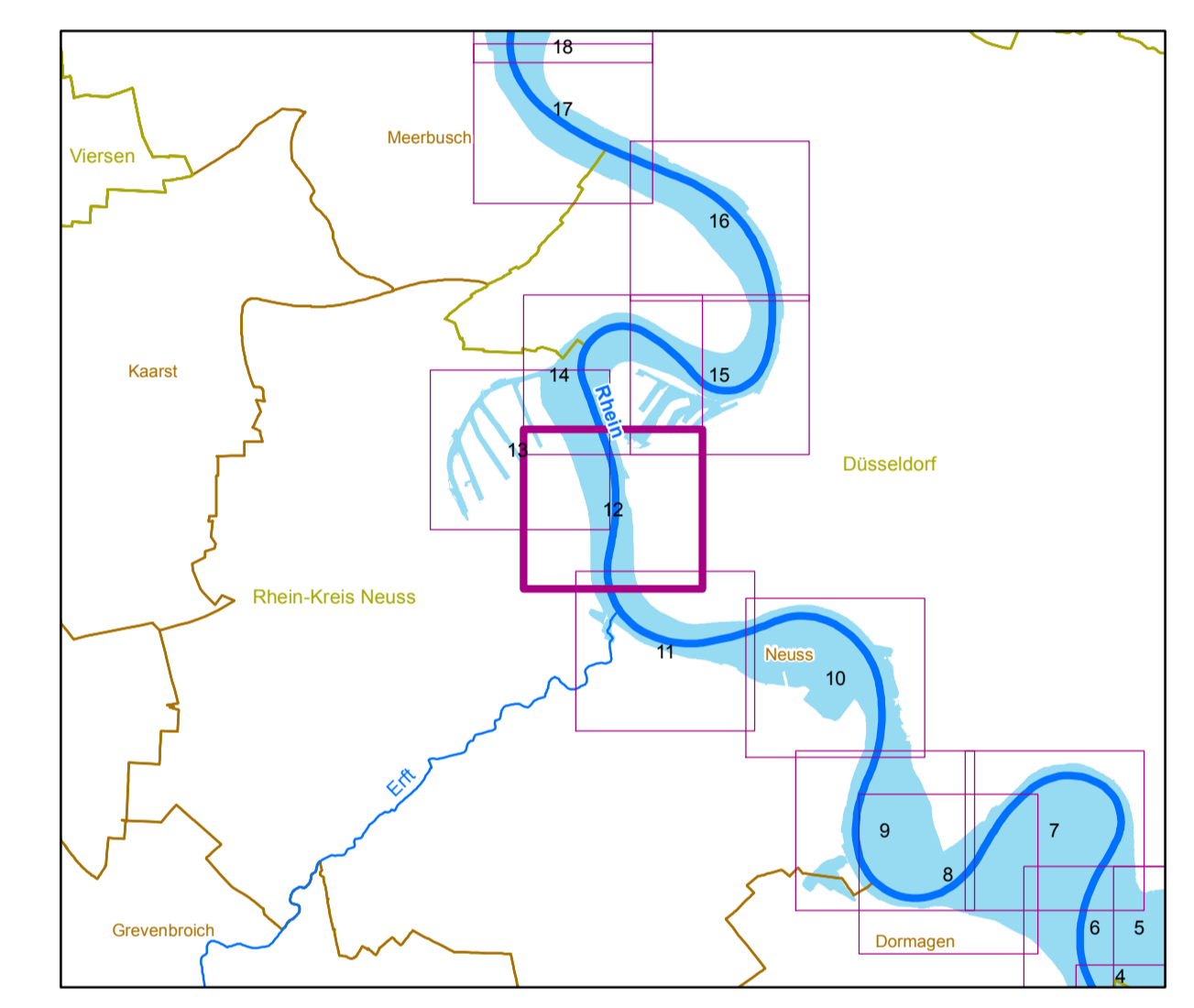
-  Überschwemmungsgebiet HQ<sub>100</sub>
-  Überschwemmungsgebiet HQ<sub>100</sub> Regierungsbezirk Köln (nachrichtlich)
-  Fließgewässer
-  Hochwasserschutzanlagen

### Verwaltungsgrenzen

-  Regierungsbezirk
-  Kreise und Kreisfreie Städte
-  Gemeinden

### Gewässerstationierung (GSK3C)

-  1 Kilometer
-  500 Meter
-  100 Meter



### Bezirksregierung Düsseldorf

Cecilienallee 2  
40474 Düsseldorf  
Tel. 0211 475-0  
poststelle@brd.nrw.de



### Anlage zur Überschwemmungsgebietsverordnung

„Überschwemmungsgebiet Rhein“  
gemäß § 76 Wasserhaushaltsgesetz, § 112 Landeswassergesetz NRW

Erstellt im November 2013 durch:   
Turpinstraße 19, 52066 Aachen  
Fon 02 41 9 49 92 - 0, Fax 02 41 9 49 92 - 29  
mail@proaqua-gmbh.de, www.proaqua-gmbh.de

Geändert im Juli 2017 durch: Bezirksregierung Düsseldorf

Maßstab: 1:5.000  
0 300  
Meter

Copyright Topografische Karten:  
GEObasis NRW, Bezirksregierung Köln

Blattbezeichnung: 12 (69)

Düsseldorf, den 14.08.2017  
Bezirksregierung Düsseldorf  
als Obere Wasserbehörde  
Az.: 54.03.02 - Rhein  
gez.  
Anne Lütkes